



# Ա Շ Խ Ա Տ Ա Ն Ք Ա Յ Ի Ն Ն Ա Խ Ա Գ Ի Ծ

Լոռի Բերդ համայնքի Ուռուտ, Սվերդլով, Լեջան և Լոռի Բերդ բնակավայրերի  
ներհամայնքային ճանապարհների կանոնավոր տուֆ քարով սալարկման նախագծա-նախահաշվային փաստաթղթերի կազմում

## ՈՒՌՈՒՏ ԲՆԱԿԱՎԱՅՐ

ՊԱՅՄԱՆԱԳԻՐ N « ԼՄԼԲՀ-ԳՀԾՁԲ-25/05»

«ԻՆՖՐԱ ԴԻԶԱՅՆ» ՍՊԸ

ԼՈՌԻ ԲԵՐԴ ՀԱՄԱՅՆՔԻ ՂԵԿԱՎԱՐ

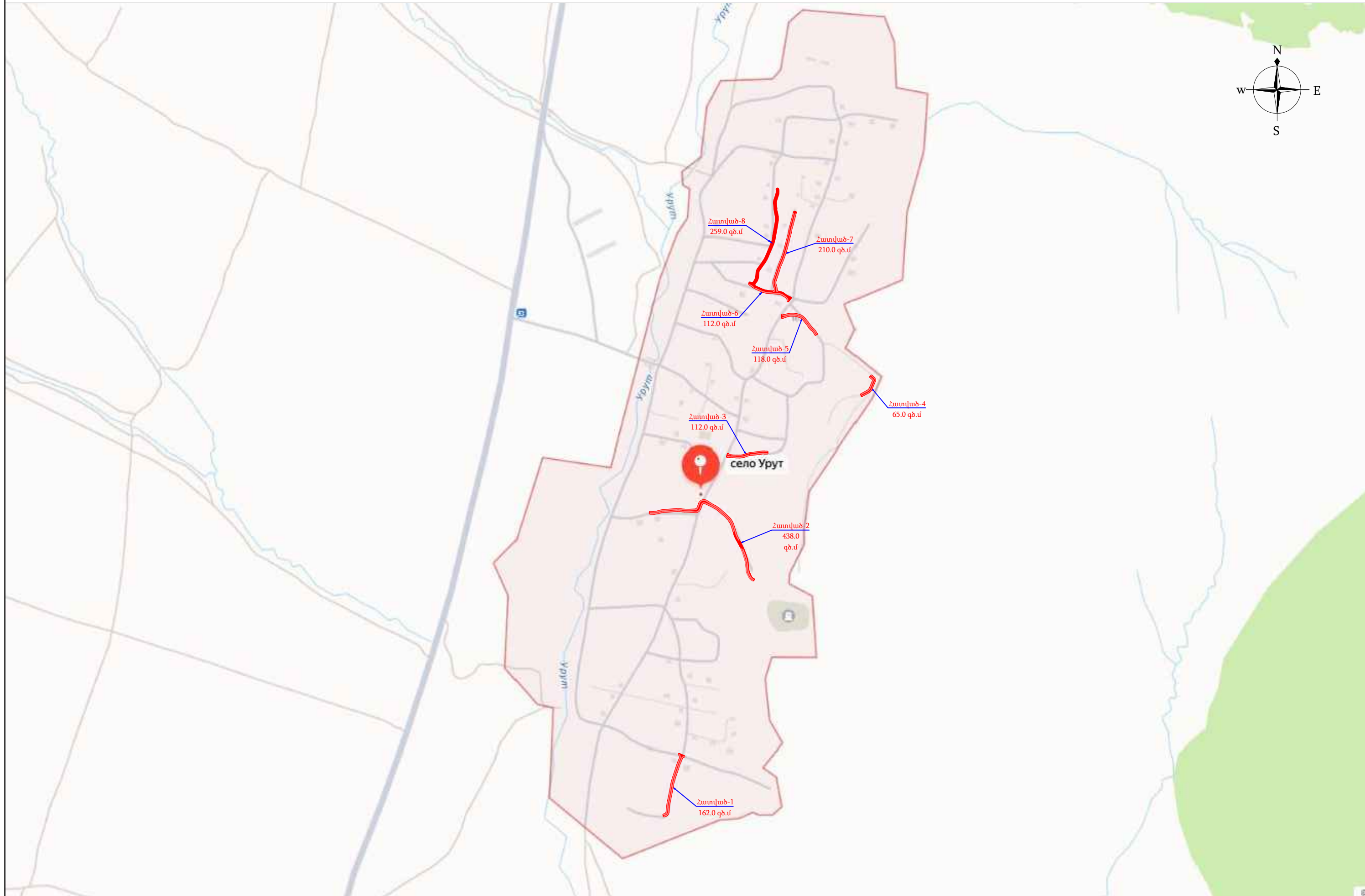
Տնօրեն \_\_\_\_\_ Ա.Հովհաննիսյան  
(ստորագրություն)

Կ.Տ.

\_\_\_\_\_ Ա. Ներսիսյան  
(ստորագրություն)

Կ.Տ.

# ՈՒՌՈՒՏ ԲՆԱԿԱՎԱՅՐ



**Լոռի Բերդ համայնքի Ուռուտ, Սվերդլով, Լեջան և Լոռի Բերդ բնակավայրերի  
ներհամայնքային ճանապարհների կանոնավոր տուֆ քարով սալարկման նախագծա-  
նախահաշվային փաստաթղթերի կազմում**  
**Ուռուտ բնակավայր**  
**ԲՈՎԱՆԴԱԿՈՒԹՅՈՒՆ**

Քարտեզ  
Բովանդակություն  
Լիցենզիա  
Տեղեկանք լիցքի և շին.աղբի լցակայանի տեղերի վերաբերյալ  
Բացատրագիր  
Երկրաբանություն  
Պահանջվող տեխնիկական միջոցներ  
Պահանջվող լաբարատոր ստուգումներ  
Աշխատանքային ռեսուրսներ  
Օրացուցային գրաֆիկ

**ԱՄՓՈՓԱԳՐԵՐ**

1. Հողային աշխատանքների ամփոփագիր - Ամփոփագիր 1
2. Երթևեկելի մասի վերականգնման ամփոփագիր - Ամփոփագիր 2
3. Կողնակների ամփոփագիր - Ամփոփագիր 3
4. Համահավաք ամփոփագիր - Ամփոփագիր 4

**ՀԱՎԵԼՎԱԾՆԵՐ**

1. Ճանապարհային հագուստի կոնստրուկցիա

**ԳԾԱԳՐԵՐ**

1. Հատակագիծ

Լիցենզիա ՔՊԼ-001679, 2-րդ դաս



ՀԱՅԱՍՏԱՆԻ ՀԱՆՐԱՊԵՏՈՒԹՅԱՆ ՔԱՂԱՔԱՇԻՆՈՒԹՅԱՆ ԿՈՄԻՏԵ

**ԼԻՑԵՆԶԻԱ**

ՔՊԼ-001679, 2-րդ դաս  
(սերիա, համար, դասը)

ՔԱՂԱՔԱՇԻՆԱԿԱՆ ՓԱՍՏԱԹՂԹԵՐԻ ԿԱԶՄՈՒՄ՝ ԲԱՅԱՌՈՒԹՅԱՄԲ ԿՈՆՍՏՐՈՒԿՏՈՐԱԿԱՆ ԵՎ  
ՃԱՐՏԱՐԱՊԵՏԱԿԱՆ ՄԱՍԵՐԻ

(քաղաքացիության բնագավառում գործունեության տեսակը)  
ՏՐՎԱԾ Է

(լիցենզիան տալու տարեթիվը, ամիսը, օրը, քաղաքացիության գործունեության տարբերիչ անվանումը)  
2024-10-30, «ԻՆՖՐԱ ԴԻԶԱՅՆ» ՍՊԸ

ՀՀ, ԵՐԵՎԱՆ, ՔԱՆԱՔԵՌ-ՁԵՅԹՈՒՆ, ՈՒՌԻՆՅԱՆՑ Փ., 2/3, 50 ԲՆ.  
(սերիա, ամիս, տարեթիվը)

Գործողության ժամկետը՝ 30.10.2029թ.  
(օրը, ամիսը, տարեթիվը)



ՀԱՎԻԶ ՀԱՄԱՐ՝ UG49-5A77-E957-8161  
Սույն փաստաթուղթը տրված է բացառապես էլեկտրոնային եղանակով: Փաստաթղթի վավերականության ստուգումն ու  
էլեկտրոնային բնօրինակի ներքնումը հնարավոր է իրականացնել <https://verify.e-gov.am> Հայաստանի Հանրապետության  
պաշտոնական փաստաթղթերի վավերականության ստուգման միասնական համակարգի կայքում մուտքագրելով հսկիչ  
համարը կամ սքանավորելով արագ արձագանքման ծածկագիրը (QR Code):

Լիցենզիայի ներդիր ՔՊԼ-001679-09



ՀԱՅԱՍՏԱՆԻ ՀԱՆՐԱՊԵՏՈՒԹՅԱՆ ՔԱՂԱՔԱՇԻՆՈՒԹՅԱՆ ԿՈՄԻՏԵ

**ԼԻՑԵՆԶԻԱՅԻ ՆԵՐԴԻՐ**

ՔՊԼ-001679-09  
(ներդիր սերիա, համար)

«ԻՆՖՐԱ ԴԻԶԱՅՆ» ՍՊԸ  
(լիցենզավորված քաղաքացիության գործունեության տարբերիչ անվանումը)


ՏՐԱՆՍՊՈՐՏԱՅԻՆ ՈՒՂԻՆԵՐ (ԱՎՏՈՄՈԲԻԼԱՅԻՆ ՃԱՆԱՊԱՐՀՆԵՐ, ԵՐԿԱԹՈՒՂԱՅԻՆ ԳԵՐԵՐ ԵՎ  
ՕԴԱՆԱԿԱԿԱՅԱՆՆԵՐ, ԱՐՀԵՍՏԱԿԱՆ ԿԱՌՈՒՑՎԱԾՔՆԵՐ՝ ԿԱՄՈՒՐՋՆԵՐ, ԹՈՒՆԵԼՆԵՐ, ՈՒՂԵԱՆՑՆԵՐ,  
ԷՍՏԱԿԱՂԱՆԵՐ, ՀԵՆԱՊԱՏԵՐ ԵՎ ԱՅԼՆ)

(քաղաքացիության բնագավառում գործունեության ներառումը)  
30.10.2024թ.

(ներդիր տարու օրը, ամիսը, տարեթիվը)

Գործողության ժամկետը՝ 30.10.2029թ.  
(օրը, ամիսը, տարեթիվը)

Ներդիրը վավերական է լիցենզիայի առկայության դեպքում



ՀԱՎԻԶ ՀԱՄԱՐ՝ UG91-5E3F-B1A9-E957  
Սույն փաստաթուղթը տրված է բացառապես էլեկտրոնային եղանակով: Փաստաթղթի վավերականության ստուգումն ու  
էլեկտրոնային բնօրինակի ներքնումը հնարավոր է իրականացնել <https://verify.e-gov.am> Հայաստանի Հանրապետության  
պաշտոնական փաստաթղթերի վավերականության ստուգման միասնական համակարգի կայքում մուտքագրելով հսկիչ  
համարը կամ սքանավորելով արագ արձագանքման ծածկագիրը (QR Code):



## ՀԱՅԱՍՏԱՆԻ ՀԱՆՐԱՊԵՏՈՒԹՅԱՆ ԼՈՌԻԻ ՄԱՐԶԻ ԼՈՌԻ ԲԵՐԴԻ ՀԱՄԱՅՆՔԱՊԵՏԱՐԱՆ

Հայաստանի Հանրապետության Լոռու մարզի Լորի Բերդի համայնք  
Գ.Լորի Բերդ, Աշոտ Երկաթ 7, Հեռ. (0256) 2-14-75, loriberdhamaynq2017@mail.ru

N 1313  
30 դեկտեմբեր 2025թ.

«ԻՆՖՐԱ ԴԻԶԱՅՆ» ՍՊԸ  
ՏՆՕՐԵՆ  
ԱՐՄԵՆ ՀՈՎՀԱՆՆԻՍՅԱՆԻՆ

Հարգելի պարոն Հովհաննիսյան,

Ի պատասխան Ձեր 16.12.2025թ. գրության՝ հայտնում եմ Ձեզ, որ Լորի Բերդի համայնքապետարանը չունի տեղեկություն ծրագրով նախատեսված տեղամասի տարածքում ավազակոպճի և խճի հանքերի առկայության վերաբերյալ, իսկ շինադրի լցակայանի հեռավորությունը մոտ մեկ կիլոմետր է:

Կից ներկայացվում են աշխատանքների ճարտարապետահատակագծային առաջադրանքները:

Առդիր՝ էլեկտրոնային նյութ:

X

ՀԱՄԱՅՆՔԻ ՂԵԿԱՎԱՐ՝

ԱՐԱՅԻԿ ՆԵՐՍԻՍՅԱՆ

Կապ.՝ Գլխավոր մասնագետ՝ Մ. Հովսեփյան  
Հեռ.՝ 093-22-10-52

# ԲԱՅԱՏՐԱԳԻՐ

## 1. Ներածություն

Սույն նախագծով նախատեսված է ՀՀ Լոռու մարզի Լոռի Բերդ համայնքի Ուռուտ բնակավայրի ներհամայնքային ճանապարհների կանոնավոր տուֆ քարով սալարկման նախագծա-նախահաշվային փաստաթղթերի տուֆապատման նախագծանախահաշվային փաստաթղթերի կազմման խորհրդատվական աշխատանքների նախագիծը:

Նախագիծը կազմվել է ըստ Լոռի Բերդի համայնքապետարանի տրված ճարտարապետահատկագծային առաջադրանքի:

Նախագծային փաստաթղթեր կազմելիս օգտագործվել են ՀՀ-ում գործող նորմատիվ-իրավական ակտերը, ՀՀՇՆ-երը և ԳՕՍՏ-երը:

Վերակազմվող տեղամասը գտնվում է Նոյեմբերյան համայնքի Բերդավան բնակավայրում, հիմնանորագվող հատվածների ընդհանուր երկարությունը կազմում է 1476.0գծ.մ:

Ներկայացված տեղամասի հետախուզական աշխատանքները իրականացվել են 2024թ.-ի հոկտեմբեր ամսին: Գոթորդինատային համակարգը՝ WGS-84 (ARMREF02-ARMWGS), բարձունքային համակարգը՝ Բալթիան 1977թ.: Հորիզոնականների անկումը՝ 1.0մ:

### Գոյություն ունեցող ճանապարհի նկարագրությունը

Ճանապարհահատվածը գտնվում է ոչ բավարար վիճակում: Ճանապարհային պատվածքը բացակայում է, վրան կան բազմաթիվ փոսեր, որոնք անընդհատ լցվում են կոպճավազով և գրեյդերով հարթեցվում համայնքի կողմից ամեն տարի սպասարկման ժամանակ: Որոշ հատվածներում երևում է նախկին ա/բ ծածկը: Լայնական թեքությունը չի համապատասխանում նորմերի պահանջներին, ջրահեռացման որևէ միջոցառում իրականացված չէ:

Բացակայում են ճանապարհային նշանները:

## 2. Տեխնիկական պայմանները

Նախագծային աշխատանքները կատարելուց ղեկավարվել է ՀՀ քաղաքաշինության կոմիտեի նախագահի հրամաններով հաստատված 12.12.2022թ N28-Ն ՀՀՇՆ 32-01-2022 «Ավտոմոբիլային ճանապարհներ», 08.07.2022թ N16-Ն ՀՀՇՆ 40-01.03-2022 «Գոյուղի. Արտաքին ցանցեր և կառուցվածքներ», 21.06.2022թ N12-Ն ՀՀՇՆ 30-02-2022 «Տարածքի բարեկարգում» շինարարական նորմերով և 2020 թվականի դեկտեմբերի 29-ի «Հայաստանի Հանրապետության մարզերի համայնքներում (այդ թվում բնակավայրերում) ոչ տարանցիկ, տեղական նշանակության ավտոմոբիլային և ներհամայնքային ճանապարհների ու փողոցների երթևեկելի մասի և մայրերի սալարկման, խճապատման և բարեկարգման աշխատանքների կատարման մեթոդական ուղեցույցը հաստատելու մասին» N105-Ն հրամանով: Նախագիծը կատարվել է AutoCad և Civil3D համակարգչային ծրագրերով:

Նախագծային աշխատանքներն իրականացվել են համաձայն գործող նորմերի և տիպային նախագծերի՝ պահպանելով գոյություն ունեցող ճանապարհի պարամետրերը:

Հիմնվելով գեոդեզիական ակնադիտական, երկրաբանական, շրջակա միջավայրի պահպանության միջոցառումների ուսումնասիրությունների վրա՝ նախագծով նախատեսվում է իրականացնել հետևյալ հիմնական աշխատանքները՝

- Հողային պաստառի վերականգնում:
- Ճանապարհային հագուստի կառուցում:

## 3. Հատակագիծ և երկայնական կտրվածք

Նախագծվող ճանապարհների հատակագիծը և երկայնական պրոֆիլը համարյա փոփոխության չեն ենթարկվել, փոփոխվել է որոշ հատվածներում ջրահեռացման ավելի արդյունավետ կազմակերպման համար:

Նախագծվող ճանապարհահատվածի երկարությունը՝ 1476գծ.մ:

Ճանապարհի հատակագիծը անցնում է գոյություն ունեցող ճանապարհով:

Հատակագծում շրջադարձի անկյունները նշահարված են շրջանային կորերով:

Ոլորտային գործակիցը՝ -0.16

Երկայնական կտրվածքը կազմված է տեղանքի բարձրության պայմանական նիշերով:

Երկայնական կտրվածքում կատարվել են փոփոխություններ, ապահովելով ճանապարհի ավելի արդյունավետ ջրահեռացում և մուտք դեպի բնակելի տներ:

Երկայնական կտրվածքում առավելագույն թեքությունները ընտրված են գոյություն ունեցող իրադրության համապատասխան, որպեսզի ապահովվի բնակելի տների մուտքերը:

## 4. Հողային պաստառ

Նախագծում ընդունված հողային պաստառի կոնստրուկցիան և տիպերը բավարարում են գործող տեխնիկական նորմերին և պայմաններին:

Տեղանքի ռելիեֆի պայմաններից և բնահողերի բնութագրից էլնելով՝ հողային պաստառի կայունությունը հնարավոր է ապահովել կառուցման կանոնների ու ջրահեռացման պահանջների պահպանման դեպքում:

- Հողային պաստառի լայնությունը՝ 4.1 կամ 4.5մ,
- Երթևեկային մասի լայնությունը՝ 3.1 կամ 3.5մ:

Երթևեկելի մասի լայնական թեքությունը ընդունված է 20‰:

Հողային պաստառի մաքրումից և վերականգնումից հետո հողային աշխատանքների ծավալը կազմում է.

- Հանույթ -2079.1մ3

Հողային աշխատանքների ամփոփագրում հաշվարկված է վերանորոգվող ճանապարհահատվածում առաջացած բոլոր հողային աշխատանքները, ներառյալ ե/բ վաքերի կառուցման հողային աշխատանքները:

5. *Ճանապարհային պատվածք*

Ճանապարհային հագուստի վերականգնման համար նախատեսված իրականացնել մեկ տիպով, հետևյալ կառուցվածքով.

- *I շերտ, Տուֆ քարե պատվածք (40x20x15սմ չափսի քարերով), h=15սմ, 2020 թ. դեկտեմբերի 29-ի N 105-Ն Մեթոդական ուղեցույց*
- *II շերտ, Ավազային շերտ, h=10սմ, Ավազային շերտ, h=10սմ, մ3, ГОСТ 23735-14, Группа Ж17*
- *III շերտ, Խճային նախապատրաստական շերտ, h=15սմ, ՀՀՇՆ 32-01-2022 և СБОРНИК 27*

Ճանապարհային պատվածքի ընդհանուր մակերեսը կազմում է 4835.2մ2:

Տուֆ քարերը անհրաժեշտ է շարել իրարից շամ հեռավորությամբ, իսկ այդ շամ հաստությամբ արանքները լցնել մանրահատիկ ավազով:

Ճանապարհների կորացումներում առաջացած եռանկյունատիպ հատվածները անհրաժեշտ է լրացնել միաձույլ B15 դասի բետոնով: Ամեն կորի համար նախատեսված է իրականացնել 3 հատ այդպիսի լրացում բետոնով: Ընդհանուր բոլոր 7 հատվածներում առաջ է 49 հատ կոր հատված:

Տուֆ քարի շարքերը անհրաժեշտ է շարել ատամնավոր շարքերով, ինչպես ցույց է տրված Երթնեկեղի մասի տիպային կտրվածքում:

*Տուֆի շարվածքի ամեն կողմում նախատեսված է իրականացնել 50սմ միջին լայնությամբ կողնակներ:*

Կողնակներին ընդհանուր ծավալը կազմում է 1476.0մ2:

*Անհրաժեշտ աշխատանքների ծավալները ներկայացված են համապատասխան ամփոփագրերում:*

6. ԱՄՅ չափանիշի փորձարկում

Ըստ ՀՀ կառավարության 2016թ-ի սեպտեմբերի 29-ի նիստի թիվ 38 արձանագրային որոշման անհրաժեշտ է կազմել մեթոդաբանություն ծածկի որակի գնահատման ընթացքում անհարթության միջազգային ցուցչի (ամց) չափանիշի փորձարկում: Ծածկը գնահատելու ամենակարևոր պայմաններից մեկը երթնեկելու որակն է: Դանապարհի անհարթության կամ հարթության ստուգումներն իրականացվում են ծածկի վիճակը մշտադիտարկելու համար՝ նոր և վերանորոգված ծածկով երթնեկելու որակը գնահատելու նպատակով:

Անհարթության աստիճանի փոփոխությունը զգալի ազդեցություն ունի տնտեսական արդյունքների վրա: ԱՄՅ-ի չափումը թույլ է տալիս.

1) Իրականացնել օբյեկտիվ ծախսեր-օգուտներ վերլուծություն՝ սահմանափակ կապիտալ ռեսուրսների բաշխումն օպտիմալացնելու նպատակով:

2) Գնահատել ծրագրի փաստագրի վերջնարդյունքները և դրանք համեմատել ազնկայվող վերջնարդյունքների հետ:

4. Հարթ ծածկերն ապահովում են հարմարավետություն, ստեղծում են տրանսպորտային միջոցների՝ ճանապարհով ավելի արդյունավետ շարժի հնարավորություն, բարձրացնում են երթևեկության օպտիմալ արագությունները, պահպանում են երթևեկության հոսքը, կրճատում են անվտանգության հետ կապված ռիսկերն օգտագործողների և նրանց տրանսպորտային միջոցների համար, ինչպես նաև կարող են բարձրացնել վառելիքի ծախսի արդյունավետությունը՝ ճանապարհին օգտագործողների համար հանգեցնելով երթևեկելու ավելի ցածր ծախսերի:

Անհարթության միջազգային ցուցանիշը (ԱՄՅ) պրոֆիլի տասնամյակների մաթեմատիկական բացարձակ գումարն է, որը նկարագրում է տրանսպորտային միջոցների վերադադա առաջացնող՝ ծածկի անհարթությունը:

ԱՄՅ-ի արժեքն սովորաբար ստացվում է հատուկ սարքավորման միջոցով, որը ցույց է տալիս ճանապարհի հատվածի հարթությունը:

ԱՄՅ-ն հաշվարկվում է որպես մոդելավորված կախոցի գծային շարժման հանրագումար՝ բերված պրոֆիլի երկարության, որի չափման միավորն է մ/կմ կամ մմ/մ:

Տվյալ ճանապարհահատվածի համար կախված ճանապարհի երկարությունից, անհրաժեշտ է իրականացնել ԱՄՅ ստուգում:

## 7. Շրջակա միջավայրի պահպանություն

Շրջակա սիջավայրի պաշտպանություն և բնական ռեսուրսների արդյունավետ օգտագործման համար հաշվի են առնվել ՀՀՇՆ 30-01-2014 դրությամբ:

Շինարարական արտադրության կազմակերպման ժամանակ անհրաժեշտ է իրականացնել շրջակա միջավայրի պահպանության միջոցառումներ և աշխատանքներ, որոնք պետք է ընդգրկեն. շինարարության ընթացքում խախտված հողերի վերակույտիվացում

(ռեկուլտիվացում), բնական ռեսուրսների կորստի կանխում, հողեր, ջրավազաններ ու մթնոլորտ վնասակար արտանետումների կանխում կամ մաքրում: Նշված միջոցառումները և աշխատանքները պետք է նախատեսված լինեն նախագծային փաստաթղթերում:

Շինարարության ընթացքում ծառափոխության բուսականության հատումը և արմատների վզիկների և աճող ծառերի բների հողալցումն իրականացվում են միայն նախագծային փաստաթղթերով նախատեսված հիմնավորմամբ:

Շինարարության ընթացքում շինարարական հրապարակից անմիջապես ջրի բացթողումը դեպի թեքվածքներ իրականացվում է տարածքների ողողումը բացառող՝ նախօրոք պաշտպանական միջոցառումների ապահովմամբ:

Համահարթեցման աշխատանքների իրականացման ժամանակ հետագա օգտագործմանը պիտանի հողային շերտը պետք է նախօրոք հանվի և պահեստավորվի հատուկ առանձնացված տեղամասերում:

Ժամանակավոր ավտոմոբիլային ճանապարհները և մոտեցման այլ ուղիները պետք է կառուցվեն՝ հաշվի առնելով գյուղատնտեսական հողահանդակներին ու ծառափուտային բուսականությանը հասցվող վնասի կանխարգելման պահանջները:

Շինարարություն իրականացվող տարածքներում շինմոնտաժային աշխատանքների կատարման ժամանակ պետք է պահպանվեն օդի փոշոտվածության և գազոտվածության կանխարգելման պահանջները:

Հորատման աշխատանքների կատարման ընթացքում հասնելով ջրատար (ջրապարունակ) հորիզոններին անհրաժեշտ է ստորգետնյա ջրերի անկազմակերպ հոսքը կանխելու համար ձեռնարկել համապատասխան միջոցառումներ:

Թույլ բնահողերի արհեստական ամրացման աշխատանքների կատարման ժամանակ պետք է ղեկավարվել ստորգետնյա ջրերի աղտոտումը կանխող, նախագծով նախատեսված միջոցառումներով:

Շինարարական հրապարակում գոյացած արտադրական ու կենցաղային հոսքը (աղբը) պետք է մաքրվի և վնասագերծվի շինարարության կազմակերպման և աշխատանքների իրականացման նախագծերում նախատեսված լուծումներին համապատասխան:

- շինմոնտաժային աշխատանքների կատարման ժամանակ պահպանել օդի փոշոտվածության և գազոտվածության կանխարգելման պահանջները,

- բանվորներին ապահովել անհատական պաշտպանական միջոցներով (հատուկ արտագուստ, կոշիկ)

- շինարարական հրապարակում գոյացած արտադրական ու կենցաղային աղբը մաքրել, վնասագերծել և փոշու համար անթափանց ծածկոցներ ունեցող մեքենաներով հատուկ սահմանված երթուղիներով տեղափոխել դրանց հեռացման համար նախապես հատկացված վայրեր,

- շինարարական նյութերի և կոնստրուկցիաների փոխադրումը դեպի շինարարական հրապարակ և շինարարական հրապարակից դուրս իրականացնել հատուկ սահմանված երթուղիներով՝ փոշու համար անթափանց ծածկոցներ ունեցող մեքենաներով, Բնակավայրերի տարածքներում անհրաժեշտ է ապահովել մթնոլորտային օդին, ջրին, բնահողին, ինչպես նաև աղմուկին, թրթռումներին, էլեկտրամագնիսական ճառագայթմանը և այլ բնական և տեխնածին ծագման գործոններին շինարարական նորմերով ներկայացվող նորմատիվ պահանջները:

Ընդերքօգտագործողը պետք է ապահովի բնության և շրջակա միջավայրի պահպանության պայմաններն ու պահանջները, այդ թվում՝ մթնոլորտի, ջրային ռեսուրսների, հողի, կենդանական և բուսական աշխարհի պաշտպանությունն ու պահպանումը, արդյունաբերական թափոնների օգտագործման, օգտահանման, չեզոքացման և նվազեցման աշխատանքների, միջոցառումների կատարում:

Բնժեներական և տրանսպորտային ենթակառուցվածքների շենքերի, շինությունների տեղադրումը արգելվում է.

- 1) արգելավայրերի, արգելոցների, բուսաբանական այգիների, դենդրոլոգիական պարկերի հողերի վրա և ջրապաշտպան գոտիներում,
- 2) քաղաքների կանաչ գոտիներում, քաղաքային անտառների տարածքներում,
- 3) ջրամատակարարման համար նախատեսված աղբյուրների սանիտարական առաջին գոտում, ջրամատակարարման կառուցվածքների հարթակների վրա,
- 4) այն տեղամասերի վրա, որոնց հողաշերտի, գրունտների աղտոտվածության մակարդակը գերազանցում է սահմանված նորմերը՝ անվտանգության և էկոլոգիական հնարավոր հետևանքների առաջացման պահանջներով,
- 5) հիդրոդերմութաբանական կայանների պահպանման գոտում,
- 6) լեռնարդյունահանող և լեռնավերամշակող օբյեկտների թափոնների շրջանում, սահքերի, սահքավտանգ տեղամասերի, հեղեղների և ձնահյուսների շրջանում,
- 7) ինժեներական պաշտպանության կառուցվածքներ չունեցող հնարավոր ջրածածկման գոտիներում (1.5 մ և ավելի խորությամբ),
- 8) մայրուղային նյութատար խողովակաշարերի պահպանման գոտիներում,
- 9) շինարարության ընթացքում խախտված հողերը ռեկուլտիվացնել, կանխել բնական ռեսուրսների կորուստները, վնասակար արտանետումները հողեր, ջրավազաններ ու մթնոլորտ:

ՆԳՃ՝

/Հովհաննիսյան Ա./



# <<ՀԱՅՐ ԵՎ ՈՐԴԻ ՏԻՏԻՉՅԱՆՆԵՐ>> ՍՊԸ



ԻՆՏԵՆՆԵՐԱԵՐԿՐԱԲԱՆԱԿԱՆ  
ՈՒՍՈՒՄՆԱՍԻՐՈՒԹՅՈՒՆՆԵՐԻ  
ՀԱՇՎԵՏՎՈՒԹՅՈՒՆ

ՀՀ ՏԱՎՈՒՇԻ ՄԱՐԶ ԲԵՐԴ ՀԱՄԱՅՆՔԻ ԱԳԱՐԱԿ, ՅԱՂԴԱՆ, ԿՈՂԵՍ ԵՎ  
ՀՈՎՆԱՆԱՁՈՐ, ՈՒՌՈՒՏ, ՍՎԵՐԴԼՈՎ, ԼԵԶԱՆ ԵՎ ԼՈՌԻ ԲԵՐԴ ԲՆԱԿԱՎԱՅՐԵՐԻ  
ՆԵՐՀԱՄԱՅՆՔԱՅԻՆ ՃԱՆԱՊԱՐՀԻ ԿԱՆՈՆԱՎՈՐ ՏՈՒՖ ՔԱՐՈՎ ՍԱԼԱՐԿՄԱՆ  
ԱՇԽԱՏԱՆՔՆԵՐ

Լիցենզիա ՔՊԼ 000804, 1-ին դաս

Տնօրեն՝



Հ. Տիտիզյան

Երևան 2025թ

## Բացատրական մաս

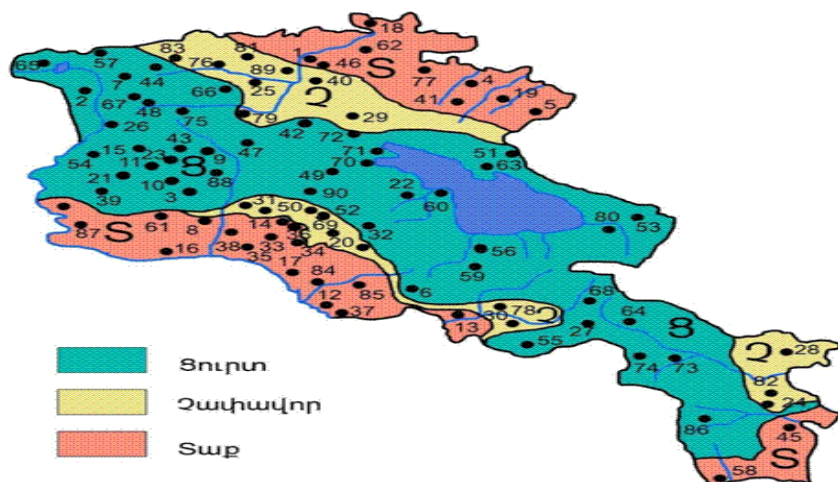
Համաձայն «ԻՆՖՐԱ ԴԻՉԱՅՆ» ՍՊԸ-ի հետ կնքված պայմանագրի և համապատասխան առաջադրանքի 2025 թվականի դեկտեմբեր ամսին կատարվել են ինժեներա-երկրաբանական ուսումնասիրություններ ՀՀ Տավուշի մարզ Բերդ համայնքի Ագարակ, Յաղդան, Կողես և Հովնանաձոր, Ուռուտ, Սվերդլով, Լեջան և Լոռի Բերդ բնակավայրերի ներհամայնքային ճանապարհի կանոնավոր տուֆ քարով սալարկման աշխատանքների համար: Աշխատանքների իրականացման նպատակն է համաձայն Հայաստանի Հանրապետության նորմատիվա-տեխնիկական փաստաթղթերի ՀՀ Տավուշի մարզ Բերդ համայնքի Ագարակ, Յաղդան, Կողես և Հովնանաձոր, Ուռուտ, Սվերդլով, Լեջան և Լոռի Բերդ բնակավայրերի ներհամայնքային ճանապարհի կանոնավոր տուֆ քարով սալարկման աշխատանքների նախագծային փաստաթղթերի մշակման համար անհրաժեշտ երկրաբանական տվյալների հավաքագրումը և համապատասխան հաշվետվության կազմումը: Վերը շարադրված խնդիրը լիարժեք լուծելու նպատակով իրականացվել են հետևյալ աշխատանքները. ուսումնասիրվել է տվյալ տարածքի երկրաբանական կառուցվածքը առկա մերկացումների տվյալների, տեղագնության, ակնադիտարկման եղանակով, ինչպես նաև հարակից տարածքներում մեր կողմից կատարված ինժեներաերկրաբանական հետազոտումների տվյալների համադրմամբ և վերլուծությամբ:

### 1.ԸՆԴՀԱՆՈՒՐ ՏԵՂԵԿՈՒԹՅՈՒՆՆԵՐ

**Երկրաբանական տեսակետից** ուսումնասիրվող տարածքի կտրվածքներում մասնակցում է վերին յուրայի (Jax-km) հասակի հրաբխանստվածքային շերտերը՝ Պորֆիրիտներ տուֆաբրեկչաներ, որոնք մակերեսում խիստ հողմնահարված են: Հողմնահարված գրունտները մանրախճերն են:

**Կլիման** ուսումնասիրվող տարածքի կլիմայական պայմանները բնութագրելիս վկայակոչել ենք ՀՀ քաղաքաշինության նախարարության ՀՀՇՆ 22.01.2024 «Շինարարական կլիմայաբանություն» նորմատիվային փաստաթուղթը և քանի որ ուսումնասիրվող տարածքը գտնվում է Բերդ համայնքում, ուստի բերում ենք նրա համապատասխան մի քանի կլիմայական ցուցանիշները: Ստորև աղյուսակի տեսքով բերվում է մի քանի կլիմայական տվյալներ՝

- Տարեկան միջին ջերմաստիճանը 11.1 °C
- Օդի բացարձակ առավելագույն ջերմաստիճանը 38°C
- Օդի բացարձակ նվազագույն ջերմաստիճանը -17°C
- Օդի միջին տարեկան հարաբերական խոնավությունը 73%
- Օդի հարաբերական խոնավությունը ամենացուրտ ամսվա 67%
- Օդի հարաբերական խոնավությունը ամենաշոգ ամսվա 54%
- Տարեկան մթնոլորտային տեղումների քանակը հասնում է 450-550մմ:
- Քամու միջին տարեկան արագությունը 1.9մ/վ:
- Գրունտի սառչման առավելագույն խորությունը, կազմում է 40սանտիմետր:



Նկ. 3 Կլիմայական շրջանացման սխեմատիկ քարտեզ

**Հիդրոերկրաբանական տեսակետից** ուսումնասիրվող տարածքում ջրերը կապվում են գետահուններում թեք լանջերից դուրս եկող աղբյուրների ձևով: Գրունտային ջրերի հոսքեր, հիմնականում հանդիպում են ձորակների և գետի հովտում (ցածրադիր տարածքներում):  
**Ֆիզիկա-երկրաբանական վտանգավոր երևույթներ** ինչպիսիք են կարստը, սողանքը, քարաթափությունը, փլուզումը և այլն, բացակայում են:  
**Ըստ սեյսմիկ հասկության՝** ՀՀՇՆ 20.04.2020թ.-ի, տեղագնվող շրջանը գտնվում է I սեյսմիկ գոտում՝ գրունտների  $A_{max} = 0.3g$  արագացմամբ:

### ***Տարածքի ինժեներա-երկրաբանական կառուցվածքը***

Տարածքի երկրաբանական կտրվածքը ուսումնասիրվել է ակնադիտական եղանակով, բնական մերկացումների և արխիվային նյութերի հիման վրա: Ուսումնասիրվող տարածքում առանձնացվել է երկու շերտեր: Ստորև բերվում է այդ շերտերի լիթոլոգիական նկարագրությունները և նրանց ֆիզիկա-մեխանիկական հատկությունները:

**Շերտ 1** Տարբեր ապարների մանրախճա-խճաքարային նստվածքներ, 20-25% դարչնա-շագանակագույն ավազակավային լցանյութով: Ժամանակակից դելյուվիալ-պրոլյուվիալ նստվածքներ են :

Տեսակարար կշիռը 2.60-2.62գ/սմ<sup>3</sup>

Ծավալային կշիռը 1.80-1.85գ/սմ<sup>3</sup>

Ներքին շփման անկյուն 25-27°

Կապակցվածությունը- 0.03կգ/սմ<sup>3</sup>

Դեֆորմացիայի մոդուլը 28.4ՄՊա

Թույլատրելի լարումը մինչև 3.5 կգ/սմ<sup>2</sup>

Բնահողի սեյսմիկ կարգը II կարգ

Շինարարական մշակման խումբը ՀՀՇՆ 32-01-2022 101աղյ. 12 IV կարգ

**Շերտ 2 Պորֆիրիտներ տուֆոբրեկչանների բեկորներ, խիճ, մանրախիճ կավավազային լցոնումով** ≈ 30-35%:

Տեսակարար կշիռը 2.68-2.80գ/սմ<sup>3</sup>

Ծավալային կշիռը 2.20-2.40գ/սմ<sup>3</sup>

Ներքին շփման անկյուն 45-50°

Դեֆորմացիայի մոդուլը 56.0ՄՊա

Թույլատրելի լարումը մինչև 5.0կգ/սմ<sup>2</sup>

Բնահողի սեյսմիկ կարգը II կարգ

Շինարարական մշակման խումբը ՀՀՇՆ 32-01-2022 101աղյ. 16ա V կարգ

**Ագարակ, Յաղդան, Կողես և Հովնանաձոր բնակավայրեր**

**ՆԿ 0+000-ՆԿ 4+500**

0.0-1.0մ Տարբեր ապարների մանրախճա-խճաքարային նստվածքներ, 20-25% դարչնա-շագանակագույն ավազակավային լցանյութով: Ժամանակակից դելյուվիալ-պրոլյուվիալ նստվածքներ են :

**1.0-3.0մ Պորֆիրիտներ տուֆոբրեկչանների բեկորներ, խիճ, մանրախիճ կավավազային լցոնումով** ≈ 30-35%:

**Ուռուտ, Սվերդլով, Լեջան և Լոռի Բերդ բնակավայրեր**

**ՆԿ 0+000-ՆԿ 4+500**

0.0-1.2մ Տարբեր ապարների մանրախճա-խճաքարային նստվածքներ, 20-25% դարչնա-շագանակագույն ավազակավային լցանյութով: Ժամանակակից դելյուվիալ-պրոլյուվիալ նստվածքներ են :

1.2-3.0մ Պորֆիրիտներ տուֆոբրեկչանների բեկորներ, խիճ, մանրախիճ կավավազային լցոնումով≈ 30-35%:

Հողի հատկությունների դաշտային հետազոտության նպատակներն ու մեթոդները ինժեներա-երկրաբանական հետազոտությունների ժամանակ.(ГОСТ 32868 — 2014 ДОРОГИ АВТОМОБИЛЬНЫЕ ОБЩЕГО ПОЛЬЗОВАНИЯ Требования к проведению инженерно-геологических изысканий) Таблица А

Գործոն	բարդության կատեգորիա
	I (միջին բարդության)
Գեոմոֆոլոգիական պայմաններ	Մակերեսը թեքվածությամբ, մանր թմբավոր, թեթև մասնատված
Գեոլոգիական կառուցվածքը և հողի/գրունտի հատկությունները շինությունների և կառույցների երկրաբանական միջավայրի հետ փոխազդեցության տեսանկյունից	Նստվածքների միջև երեք գենետիկ տեսակ, ոչ ավելի, քան չորս հողի շերտեր տարբեր տեսակների, տեղակայումը թեքությամբ կամ դուրս մղմամբ, հզորությունը փոխվում է օրինաչափորեն: Կանոնավոր օրինաչափորեն փոփոխվում է Հողերի/գրունտների հատկությունների ցուցանիշները հատակագծով կամ խորությամբ. Ժայռոտ հողեր անհավասար Ծածկված են ոչ մեծ հզորությամբ քարքարոտ հողով:
Հիդրոգեոլոգիական պայմանները շինությունների և կառույցների երկրաբանական միջավայրի հետ փոխազդեցության տեսանկյունից	Ստորերկրյա ջրեր բացակայում են
Ծինարարության պայմանների և շինությունների ու կառույցների շահագործման վրա բացասական ազդեցությամբ վտանգավոր գեոլոգիական գործընթացները	Բացակայում են:
Տեխնոծին ազդեցություններ և փոփոխությունները տիրապետած տարածքներում	Աննշան են և հաշվի չեն առնվում ճարտարագիտության մեջ, երկրաբանական հետազոտություններում և նախագծման մեջ

Հողի հատկությունների դաշտային հետազոտության նպատակներն ու մեթոդները ինժեներա-երկրաբանական հետազոտությունների ժամանակ.(ГОСТ 32868 — 2014 ДОРОГИ АВТОМОБИЛЬНЫЕ ОБЩЕГО ПОЛЬЗОВАНИЯ Требования к проведению инженерно-геологических изысканий) Таблица Г

Հողի հատկությունների դաշտային ուսումնասիրության մեթոդներ	Հողի հատկությունների դաշտային ուսումնասիրությունների նպատակները							
	Երկրաբանական կտրվածքի մասնատում և տարանջատում	Ցուցանիշների սահմանում				Հողի հատկությունների փոփոխականության տարածական օրինաչափություն	Հենքերի/պլունների հողի մեջ խրելու և կրելու հնարավորության կարողությունների գնահատում	Ավագային
		հողերի ֆիզիկական հատկություններ	հողի հատկությունների դեֆորմացիա	Հողի ամրություն	Հենքերի/պլունների հիմքային հողի դիմադրություն			
Ստատիկ գոնդավորում	+	+	+	+	+	+	+	+
Նմուշային հենքով/պլունով փորձարկում	+	+	+	+	+	+	+	+

**ՀՀ Տավուշի մարզ Բերդ համայնքի Ագարակ, Յաղդան, Կողես և Հովնանաձոր, Ուռուտ, Սվերդլով, Լեջան և Լոռի Բերդ բնակավայրերի ներհամայնքային ճանապարհի կանոնավոր տուֆ քարով սալարկման աշխատանքների ինժեներակրթաբանական ուսումնասիրությունների եզրակացություն:**

Կատարված հետազոտությունների վերլուծությունը բերել են հետևյալ եզրակացության.

• Ուսումնասիրվող տարածքում երկրաբանական կառուցվածքը ներկայացված է գրունտների 2 շերտով, որոնք ունեն բավարար ֆիզիկամեխանիկական հատկությունների ընդհանրացված ցուցանիշներ :

• Տեղամասում ստորերկրյա ջրերը բացակայում են և ըստ արխիվային նյութերի գտնվում են 3.0մ-ից խորը հատվածներում:

• Ուսումնասիրվող տեղամասում գրունտները բարենպաստ են շինարարական աշխատանքներ կատարելու համար, որպես հիմնատակ առաջարկվում է

• շերտ 1-ը / Տարբեր ապարների մանրախճա-խճաքարային նստվածքներ /, որոնք սեյսմիկ հատկությամբ ըստ (ՀՀՇՆ 20.04.2020թ-ի) 2-րդ կարգ են

✓ Գրունտի հաշվարկային դիմադրությունը  $R_0 = 3.5 \text{ կգ/սմ}^2$

• շերտ 2-ը / Պորֆիրիտներ տուֆոբեկչանների /, որոնք սեյսմիկ հատկությամբ ըստ (ՀՀՇՆ 20.04.2020թ-ի) 2-րդ կարգ են

✓ Գրունտի հաշվարկային դիմադրությունը  $R_0 = 5.0 \text{ կգ/սմ}^2$

• Համաձայն 20.04-2020 «Երկրաշարժադիմացկունության շինարարության նախագծման նորմեր»-ի ՀՀ տարածքի սեյսմիկ գոտիավորման քարտեզի ուսումնասիրվող տարածքը գտնվում է 1-ին սեյսմիկ գոտում, արագացման առավելագույն մեծությունը՝  $A_{max} = 0,3g$

• Գրունտի սառչման առավելագույն խորությունը, համաձայն ՀՀՇՆ 22.01.2024 նորմերի, ուսումնասիրվող տարածքում կազմում է 40 սանտիմետր:

• Ֆիզիկաերկրաբանական վտանգավոր երևույթները ինչպիսիք են կարստը, սողանքը, քարաթափությունը, փլուզումը և այլն՝ տվյալ տարածքում բացակայում են:

• Ինժեներակրթաբանական և հիդրոերկրաբանական պայմանները բարենպաստ են շինարարական աշխատանքներ իրականացնելու համար:

Երկրաբան՝



Հ.Տիտիզյան

**Օ Պ Տ Ա Պ Ո Ր Ծ Վ Ա Ծ    Պ Ր Ա Կ Ա Ն Ո Ւ Թ Յ Ա Ն    Ց Ա Ն Կ**

1. ՀՀՇՆ 22.01.24 «Շինարարական կլիմայաբանություն
2. ՀՀ կառավարության որոշում N 1530-Ն առ 04.09.2003 թ. Ինժեներաերկրաբանական հետազնությունների նյութերի փորձաքննության Կարգը
3. ԳՕՍՍ 32868-2014 Ավտոմոբիլային ճանապարհներ ընդհանուր կիրառության. Ինժեներաերկրաբանական հետազոտությունների իրականացման պահանջներ
4. ՇՆՁ I 2-10-2002 Ինժեներաերկրաբանական հետազնություններ շինարարության համար
5. ՀՀՇՆ 32-01-2022 «Ավտոմոբիլային ճանապարհներ» Հայաստանի Հանրապետության շինարարական նորմեր
6. ԳՕՍՍ 58325-2018 (Հոդեր. Դաշտի նկարագրություն(հետազոտության) ,
7. ԳՕՍՍ 5180-2015 Բնահողեր. Ֆիզիկական բնութագրերի լաբորատոր որոշման մեթոդներ.



**ՀԱՅԱՍՏԱՆԻ ՀԱՆՐԱՊԵՏՈՒԹՅԱՆ ՔԱՂԱՔԱՇԽՈՒԹՅԱՆ ԿՈՄԻՏԵ**

**ԼԻՑԵՆԶԻԱ**

ՔՊԼ-000804, 1-ին դաս

(տեղան, համազր, դասը)

**ՔԱՂԱՔԱՇԽՈՒԹՅԱՆ ԳՈՐԾՈՒՆԵՐՈՒԹՅԱՆ ՕՐՅԵԿՏՆԵՐԻ ՀԵՏԱԽՈՒԶՄԱՆ ԵՎ ՀԵՏԱԶՆԱՄԱՆ ԾԱՌԱՅՈՒԹՅՈՒՆՆԵՐԻ ՄԱՏՈՒՑՈՒՄ**

Առարկա: Շինարարական քննադատում գործունեության տեսակը

**ՏՐՎԱԾ Է**

**2024-09-13, «ՀԱՅՐ ԵՎ ՈՐԴԻ ՏԻՏԻԶՅԱՆՆԵՐ» ՍՊԸ**

Լիցենզիան տալիս տարբերակը ամբողջ ձևով, ըստ համապատասխան գործունեության արտադրողի նախատվի

**ՀՀ, ԵՐԵՎԱՆ, ԱՎԱՆ, ԱՎԱՆ, ԲՐՅՈՒՍՈՎ, 62 Ե., 31 ԲՆ.**

Փոստընի վայրը՝ այդ թվում, անհատ ձեռնարկային ընկերությունները, աշխատանքի և բնակարանի վայրը

**Գործողության ժամկետը՝ 13.09.2029թ.**

(տեղ, ամիս, ամիսներ)



**ՀՄԿԻԶ ՀԱՄԱՐ՝ UG3D-BI97-32E6-5B48**

Սույն փաստաթուղթը տրված է բացառապես էլեկտրոնային եղանակով: Փաստաթղթի վավերականության արտաքին ու էլեկտրոնային քննիչների ներքինումը ինստավոր է իրականացնել <https://verify.e-gov.am> Հայաստանի Հանրապետության պաշտոնական փաստաթղթերի վավերականության ստուգման միասնական համակարգի կայքում մուտքագրելով հսկիչ համարը կամ սքանավորելով արագ արձագանքման ծանկագիծը (QR Code):

<p><b>ՊԱՅԱՆՁՎՈՂ ՏԵԽՆԻԿԱԿԱՆ ՄԻՋՈՑՆԵՐԸ</b>  <b>Լոռի Բերդ համայնքի Ուռուտ, Սվերդլով, Լեջան և Լոռի Բերդ բնակավայրերի</b>  <b>ներհամայնքային ճանապարհների կանոնավոր տուֆ քարով սալարկման նախագծա-նախահաշվային</b>  <b>փաստաթղթերի կազմում</b>  <b>Ուռուտ բնակավայր</b></p>			
Ձ/հ	Տեխնիկական միջոցի անվանումը	Տեխնիկական միջոցի տիպը	Պահանջվող քանակը
1	Էքսկավատոր	ցանկացած	1
2	Ավտոինքնաթափ	ցանկացած	1
3	Կոպրեսատոր	ցանկացած	1
4	Զրի մեքենա	ցանկացած	1
5	Ավտոգուղրոնատոր	ցանկացած	1
6	Գլդոն 6-8 տ	թրթռագլդոն	1
7	Գլդոն 9-11տ	պնևմատական	1
8	Գլդոն 12-18 տ	հարթ թմբուկավոր	1
9	Բուլդոզեր	ցանկացած	1

ՊԱՅԱՆՁՎՈՂ ԼԱՔՈՐԱՏՈՐ ԱՏՈՒԳՈՒՄՆԵՐԸ			
Լոռի Բերդ համայնքի Ուռուտ, Սվերդլով, Լեջան և Լոռի Բերդ բնակավայրերի ներհամայնքային ճանապարհների կանոնավոր տուֆ քարով սալարկման նախագծա-նախահաշվային փաստաթղթերի կազմում Ուռուտ բնակավայր			
N+A 3:L1	Աշխատանքի անվանումը	Չափման միավոր	Քանակ
	Տուֆ քարի ծավալային կշիռը 1500 կգ/մ3-ից ոչ պակաս, ջրակլանումը 18 %-ից ոչ ավել և չոր վիճակում սեղմման ամրության սահմանը 150 կգ/սմ2-ից (15ՄՊա) ոչ պակաս	նմուշ	1
1	Բնահող լիցքի համար սկզբում 1 նմուշ, հանքավայրը փոխելու դեպքում, յուրաքանչյուր հանքից մեկ նմուշ	նմուշ	
2	Բնահողային լիցքի խտացում, յուրաքանչյուր 200մ ից 1 նմուշ	նմուշ	1
3	Ենթահիմքի լցանյութ, հանքից 1նմուշ, այնուհետև ամեն 2000մ3ի դեպքում 1 նմուշ	նմուշ	
4	Ավազակոպճային հիմքի խտացման ստուգում ամեն 200գծմ 1փորձ.	տեղ	
5	Ավազակոպիճ կողնակների համար 1 նմուշ,հանքավայրը փոխելու դեպքում, յուրաքանչյուր հանքից մեկ նմուշ	նմուշ	1
6	Ավազակոպճային կողնակների տեղում խտացման ստուգում 1000գծմ 1փորձ.	տեղ	
7	Ցեմենտ	նմուշ	1
8	Ցեմենտբետոն (մեկ լրակազմը 3 խորանարդիկ)	լրակազմ	1
9	Կեռնային նմուշ ցեմենտով կայունացած հիմքի շերտից (մեկ լրակազմը 5 նմուշ)	լրակազմ	1
10	Ավտոմեքենայի անիվի կառչումը ծածկից կամ ծածկի անողորկությունը (խորդուբորդությունը), 5 չափում մեկ կմ ճանապարհի երկարության համար	չափում	1
11	Հարթության որոշում , համաձայն ՀՀԾՆ IV-11.05.02-99, ՀՀ Կառավարության արձանագրային որոշում թիվ 38 29 սեպ.2016	կմ	1.476



*Հռոմի Բերդ համայնքի Ուռուտ, Սվերդլով, Լեջան և Հռոմի Բերդ բնակավայրերի ներհամայնքային ճանապարհների կանոնավոր տուֆ քարով սալարկման նախագծա-նախահաշվային փաստաթղթերի կազմում Ուռուտ բնակավայր*

N ը/կ	Կատարվելիք աշխատանքների առանձին տեսակների անվանումներ	I եռամսյակ			II եռամսյակ			III եռամսյակ			IV եռամսյակ		
		հունվար	փետրվար	մարտ	ապրիլ	մայիս	հունիս	հուլիս	օգոստոս	սեպտեմբեր	հոկտեմբեր	նոյեմբեր	դեկտեմբեր
1	2	3	4	5	6	7	8	9	10	11	12	13	14
1	Լաբորատոր աշխատանքներ												
2	Հողային աշխատանքներ												
3	Ճանապարհային պատվածք												

**Լոռի Բերդ համայնքի Ուռուտ, Սվերդլով, Լեջան և Լոռի Բերդ բնակավայրերի  
ներհամայնքային ճանապարհների կանոնավոր տուֆ քարով սալարկման նախագծա-նախահաշվային փաստաթղթերի կազմում  
Ուռուտ բնակավայր**

Նախատեսված աշխատանքների կատարման համար պահանջվում են՝ <<Ք աղաքաշինության բնագավառում  
շինարարության իրականացում>> լիցենզիա, ըստ հետևյալ ոլորտի՝ **Տրանսպորտային :**

**Աշխատանքային ռեսուրսներ**

Նախատեսված աշխատանքների իրականացման համար աշխատանքային ռեսուրսների նվազագույն պահանջներն են.

N	Որակավորումը	Մասնագիտական փորձը		
		գործունեության ոլորտը	կատարած աշխատանքը	նվազագույն մասնագիտական փորձը
1	ճարտարագետ -շինարար կամ ճարտարագետ- ճանապարհաշինարար	տրասպորտային շինարարություն	ճանապարհների, կամուրջների կառուցման աշխատանքներ	3 տարի
2	տեխնիկ-շինարար կամ տեխնիկ - ճանապարհաշինարար	տրասպորտային շինարարություն	ճանապարհների, կամուրջների կառուցման աշխատանքներ	3 տարի

ՀՈՂԱՅԻՆ ԱՇԽԱՏԱՆՔՆԵՐԻ ԱՄՓՈՓԱԳԻՐ										
ԼՈՒԻ ԲԵՐՈՂ ԽԱՄԱՅՆՔԻ ՈՒՈՒՄ, ՍՎԵՐՈՂՈՎ, ԼԵՋԱՆ և ԼՈՒԻ ԲԵՐՈՂ ԲՆԱԿԱՎԱՅՐԵՐԻ ՆԵՐԽԱՄԱՅՆՔԱՅԻՆ ԴԱՆԱԿԱՐԻՆԵՐԻ ԿԱՆՈՆԱՎՈՐ ՏՈՒՖ ԶԱՐՈՎ ՍԱԼԱՐԿՄԱՆ ՆԱԽԱԳԾԱ-ՆԱԽԱԽԱՂՎԱՅԻՆ ՓԱՍՏԱԹՂԹԵՐԻ ԿԱԶՄՈՒՄ									ԱՄՓՈՓԱԳԻՐ 1	
ՈւՈՒՄ բնակավայր										
ԿՄ	+	Լայնական կտրվ. Հեռավորությունը, մ	Գոյություն ունեցող ծածկի քանդում			Հողային պաստառի վերականգնում				
						Հանույթ			Լիցք	
			Մասնակի լայնություն, գծ.մ	Միջին լայնություն լայնություն գծ.մ	Մակերես մ2	Ծավալը, մ³		Լայնական կտրվածքների մակերեսը, մ²		
						Ընդամենը	Այդ թվում ըստ բնահողերի			
1	2	3				6	7	8	9	10
Հատված-1										
0	000		13.7						0	
		20		8.40	83.2	35.776	35.776		0	
0	020		3.1						0	
		140		3.10	434	186.62	186.62		0	
0	160		3.1						0	
		2		3.10	6.2	2.666	2.666		0	
0	162		3.1						0	
Հատված-2										
0	000		3.1						0	
		110		3.10	341	146.63	146.63		0	
0	110		3.1						0	
		20		4.55	91	39.13	39.13		0	
0	130		6						0	
		40		6.00	240	103.2	103.2		0	
0	170		6						0	
		20		4.55	91	39.13	39.13		0	
0	190		3.1						0	
		248		3.10	768.8	330.584	330.584		0	
0	438		3.1						0	
Հատված-3										
0	000		4.2						0	
		20		3.65	66.7	28.681	28.681		0	
0	020		3.1						0	
		92		3.10	285.2	122.636	122.636		0	
0	112		3.1						0	
Հատված-4										
0	000		3.9						0	
		20		3.50	64.6	27.778	27.778		0	
0	020		3.1						0	
		45		3.10	139.5	59.985	59.985		0	
0	065		3.1						0	
Հատված-5										
0	000		7.8						0	
		20		5.45	72.9	31.347	31.347		0	
0	020		3.1						0	
		98		3.10	303.8	130.634	130.634		0	
0	118		3.1						0	
Հատված-6										

0	000		3.1						0	
		20		3.10	62	26.66	26.66		0	
0	020		3.1						0	
		80		3.10	248	106.64	106.64		0	
0	100		3.1						0	
		12		6.85	62.6	26.918	26.918		0	
0	112		10.6						0	
<b>Հատված-7</b>										
0	000		10.7						0	
		20		6.90	68.7	29.541	29.541		0	
0	020		3.1						0	
		190		3.10	589	253.27	253.27		0	
0	210		3.1						0	
<b>Հատված-8</b>										
0	000		15.8						0	
		20		9.45	80.3	34.529	34.529		0	
0	020		3.1						0	
		220		3.10	682	293.26	293.26		0	
0	240		3.1						0	
		19		3.10	54.7	23.521	23.521		0	
0	259		3.1						0	
<b>Ընդամենը</b>		<b>1476.0</b>				<b>2079.1</b>		<b>0.0</b>		<b>0.0</b>

Կազմեց՝  /Հովհաննիսյան Ա./

ԵՐԹԵՎԵԿԵԼԻ ՄԱՍԻ ՎԵՐԱԿԱՆԳՆՄԱՆ ԱՄՓՈՓԱԳԻՐ									
Լոռի Բերդ համայնքի Ուռուտ, Սվերդլով, Լեջան և Լոռի Բերդ բնակավայրերի ներհամայնքային ճանապարհների կանոնավոր տուֆ քարով սալարկման նախագծա-նախահաշվային փաստաթղթերի կազմում							ԱՄՓՈՓԱԳԻՐ 2		
Ուռուտ բնակավայր									
ԿՄ	+	Լայնական կտրվ. Հեռավորությունը, մ	Գոյություն ունեցող ծածկի քանդում			Հողային պատտառի հարթեցում մ <sup>2</sup>	Տուֆե շարվածքով ծածկ		
			Մասնակի լայնություն, գծ.մ	Միջին լայնություն գծ.մ	Մակերես մ <sup>2</sup>		Տուֆե քար, h=18սմ 2020 թ. դեկտեմբերի 29-ի N 105-Ն Մեթոդական ուղեցույց	Ավազալիճ շերտ h=10սմ, մ <sup>2</sup> , Հատիկավոր ենթահիմք (Ավազակալաճային շերտ), h=10սմ, մ2, ГОСТ 23735-14 Гранитный	Նախապատրաստական շերտ h=15սմ, մ2, ՀՀՇՆ 32-01-2022 և СБОРНИК 27
1	2	3	4	5	6	7	8	9	10
<b>Հատված-1</b>									
0	000		13.7						
		20		8.40	83.2	83.2	83.2	83.2	83.2
0	020		3.1						
		140		3.10	434	434	434.0	434.0	434.0
0	160		3.1						
		2		3.10	6.2	6.2	6.2	6.2	6.2
0	162		3.1						
<b>Հատված-2</b>									
0	000		3.1						
		110		3.10	341	341	341.0	341.0	341.0
0	110		3.1						
		20		4.55	91	91	91.0	91.0	91.0
0	130		6						
		40		6.00	240	240	240.0	240.0	240.0
0	170		6						
		20		4.55	91	91	91.0	91.0	91.0
0	190		3.1						
		248		3.10	768.8	768.8	768.8	768.8	768.8
0	438		3.1						
<b>Հատված-3</b>									
0	000		4.2						
		20		3.65	66.7	66.7	66.7	66.7	66.7
0	020		3.1						
		92		3.10	285.2	285.2	285.2	285.2	285.2
0	112		3.1						
<b>Հատված-4</b>									
0	000		3.9						
		20		3.50	64.6	64.6	64.6	64.6	64.6
0	020		3.1						
		45		3.10	139.5	139.5	139.5	139.5	139.5
0	065		3.1						
<b>Հատված-5</b>									
0	000		7.8						
		20		5.45	72.9	72.9	72.9	72.9	72.9
0	020		3.1						
		98		3.10	303.8	303.8	303.8	303.8	303.8

0	118		3.1						
<b>Հատված-6</b>									
0	000		3.1						
		20		3.10	62	62	62.0	62.0	62.0
0	020		3.1						
		80		3.10	248	248	248.0	248.0	248.0
0	100		3.1						
		12		6.85	62.6	62.6	62.6	62.6	62.6
0	112		10.6						
<b>Հատված-7</b>									
0	000		10.7						
		20		6.90	68.7	68.7	68.7	68.7	68.7
0	020		3.1						
		190		3.10	589	589	589.0	589.0	589.0
0	210		3.1						
<b>Հատված-8</b>									
0	000		15.8						
		20		9.45	80.3	80.3	80.3	80.3	80.3
0	020		3.1						
		220		3.10	682	682	682.0	682.0	682.0
0	240		3.1						
		19		3.10	54.7	54.7	54.7	54.7	54.7
0	259		3.1						
<b>Ընդհամենը</b>		<b>1476.0</b>				<b>4835.2</b>	<b>4835.2</b>	<b>4835.2</b>	<b>4835.2</b>

Ծանոթություն

Յոթ հատվածների առանցքների վրա կա 49 հատ կորացումներ, կաորացման հատվածներում տուֆի շարի հատվածում առաջանում են եռանկունաձև մասեր, որոնք նախատեսվում են իրականացնել լրացում B15 դասի միաձույլ բետոնից, ամեն կորի վրա նախատեսված է 3 հատ բետոնե լրացում:

Կազմեց՝



/Հովհաննիսյան Ա./

ԿՈՂՆԱԿՆԵՐԻ ԱՄՓՈՓԱԳԻՐ														
Լոռի Բերդ համայնքի Ուռուտ, Սվերդլով, Լեջան և Լոռի Բերդ բնակավայրերի ներհամայնքային ճանապարհների կանոնավոր տուֆ քարով սալարկման նախագծա-նախահաշվային փաստաթղթերի կազմում													ԱՄՓՈՓԱԳԻՐ 3	
Ուռուտ բնակավայր														
Ձախ							Աջ							ԸՆԴՀԱՄԵՆԸ
Սկիզբ		Վերջ		Լայնություն	Հեռավորություն	Մակերես	Սկիզբ		Վերջ		Լայնություն	Հեռավորություն	Մակերես	
ԿՄ	+	ԿՄ	+				ԿՄ	+	ԿՄ	+				
1	2	3	4	5	6	7	8	9	10	11	12	13	14	
Հատված-1														
							0	000.0	0	162.0	0.5	162.0	81	81
0	000.0	0	162.0	0.5	162.0	81								81
Հատված-2														
							0	000.0	0	438.0	0.5	438.0	219	219
0	000.0	0	438.0	0.5	438.0	219								219
Հատված-3														
							0	000.0	0	112.0	0.5	112.0	56	56
0	000.0	0	112.0	0.5	112.0	56								56
Հատված-4														
							0	000.0	0	065.0	0.5	65.0	32.5	32.5
0	000.0	0	065.0	0.5	65.0	32.5								32.5
Հատված-5														
							0	000.0	0	118.0	0.5	118.0	59	59
0	000.0	0	118.0	0.5	118.0	59								59
Հատված-6														
							0	000.0	0	112.0	0.5	112.0	56	56
0	000.0	0	112.0	0.5	112.0	56								56
Հատված-7														
							0	000.0	0	210.0	0.5	210.0	105	105
0	000.0	0	210.0	0.5	210.0	105								105
Հատված-8														
							0	000.0	0	259.0	0.5	259.0	129.5	129.5
0	000.0	0	259.0	0.5	259.0	129.5								129.5
Ընդամենը														1476.0

Կազմեց՝  /Հովհաննիսյան Ա./

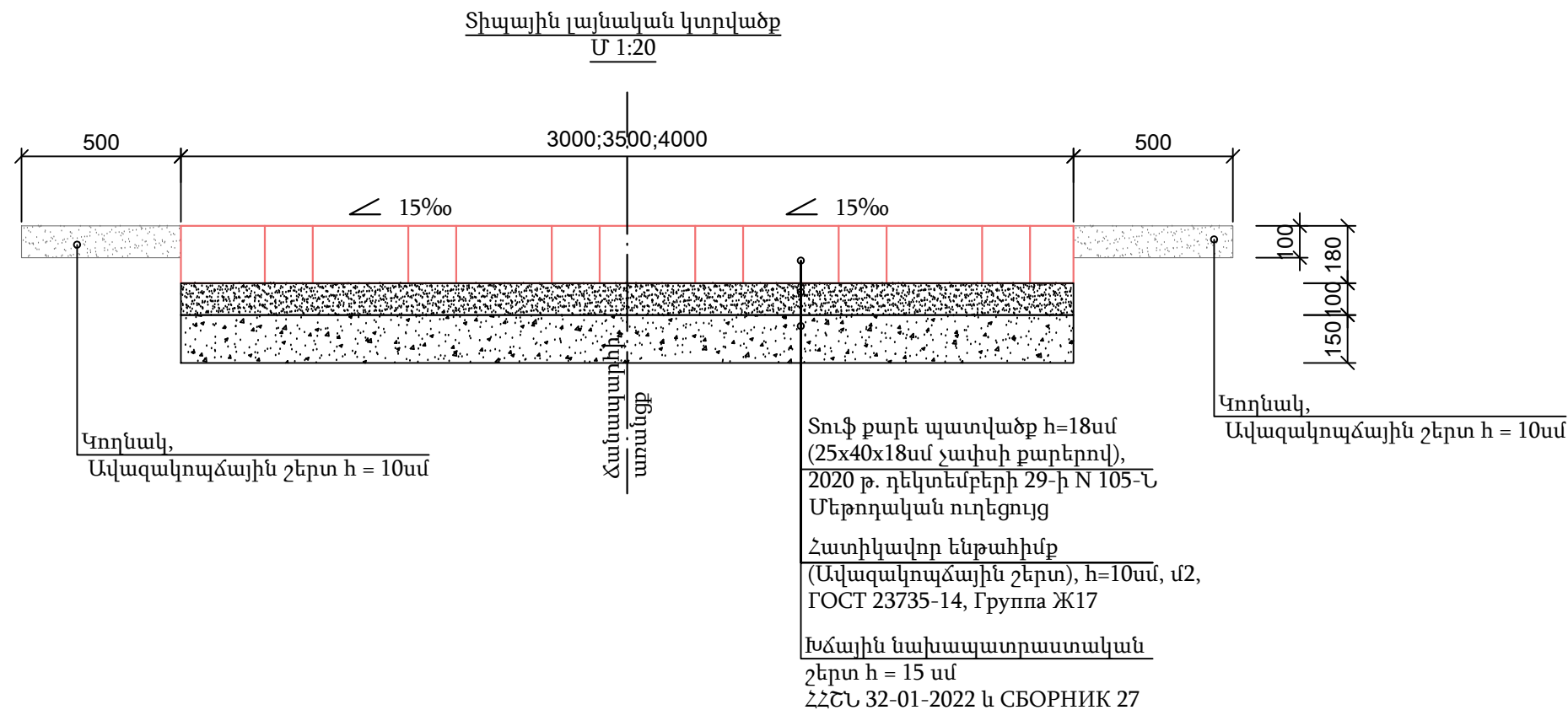
ՀԱՄԱՀԱՎԱՔ ԱՄՓՈՓԱԳԻՐ			
<b>Լոռի Բերդ համայնքի Ուռուտ, Սվերդլով, Լեջան և Լոռի Բերդ բնակավայրերի ներհամայնքային ճանապարհների կանոնավոր տուֆ քարով սալարկման նախագծա-նախահաշվային փաստաթղթերի կազմում</b>		<b>ԱՄՓՈՓԱԳԻՐ 4</b>	
		<b>Ուռուտ բնակավայր</b>	
Հ/Հ	Աշխատանքների անվանումը	Չափի միավոր	Քանակը
1	2	3	4
1	12 IV կարգի գրունտի քանդում բուլդուզերով	մ <sup>3</sup>	2079.1
2	Բարձրում ավտոինքնաթափեր էքսկավատորով (1մ <sup>3</sup> )	մ <sup>3</sup>	2079.1
3	Տեղափոխում լցակույտ 1կմ	տ	3846.4
4	Ճանապարհի համահարթեցում տոփանումով	մ <sup>2</sup>	4835.2
5	Խճային հիմք, h = 15սմ	մ <sup>2</sup>	4835.2
6	Ավազե շերտ h=10սմ	մ <sup>3</sup>	483.5
7	Տուֆ քարով սալարկ h=18սմ հաստությամբ (25x40x18սմ չափի բլոկներ)	մ <sup>2</sup>	4835.2
8	Շովերի լցում ավազով	մ <sup>2</sup>	653.7
9	Կոր հատվածերում եռանկյունաձև մասերի լրացում B15 դասի միաձույլ բետոնից	մ <sup>3</sup>	24.6
10	Կողնակների ամրացում ավազակոպճային խառնուրդով h=10սմ	մ <sup>2</sup>	1476.0

Կազմեց՝

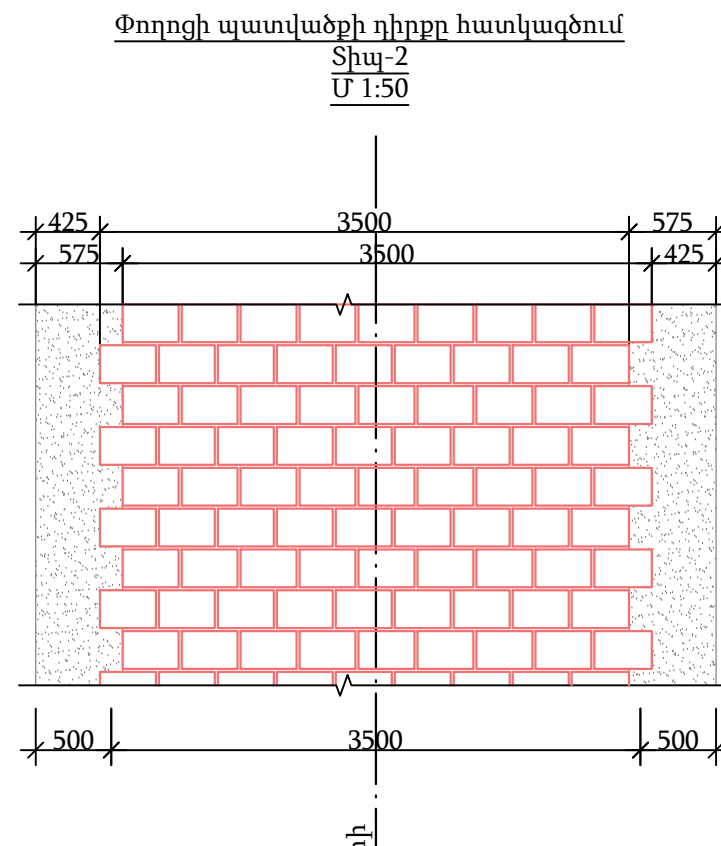
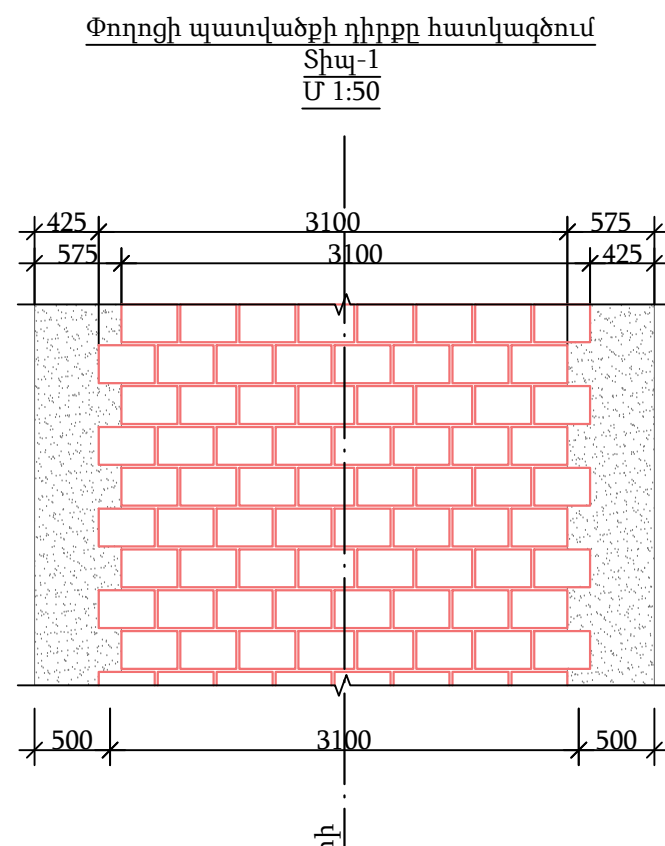
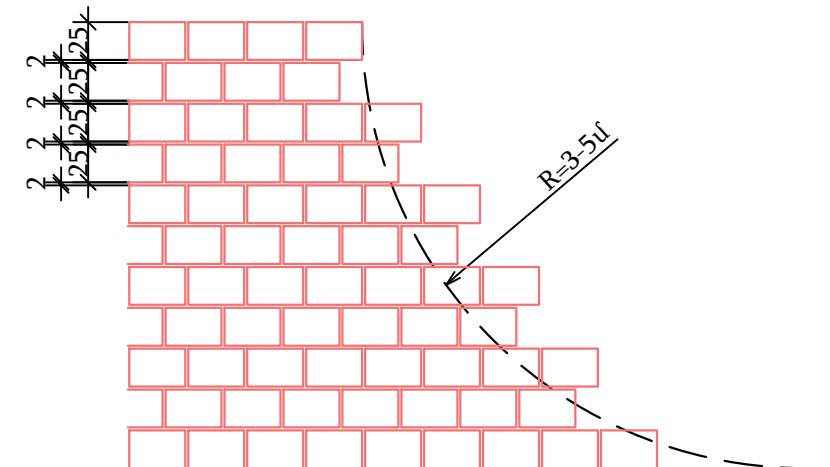


/Հովհաննիսյան Ա./





Կորագումներում քարերի շարվածքի տիպային սխեմա  
Մ 1:50

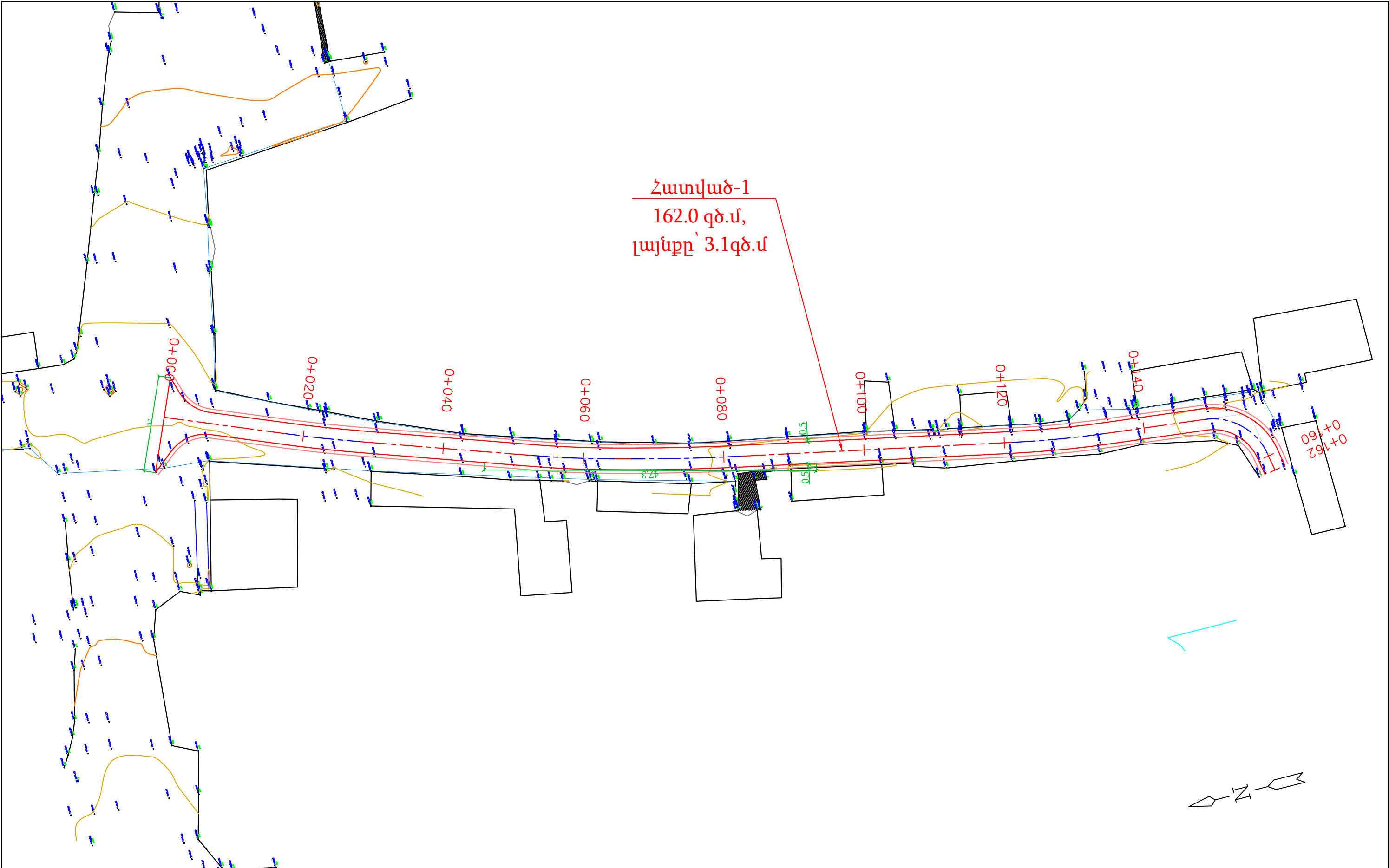









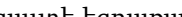



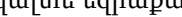














- Ծանոթություն:
- Տուֆ քարի ֆիզիկամեխանիկական և երկրաչափական բնութագրերը ընդունել հետևյալ չափորոշիչները.
- ծավալային կշիռը 1500 կգ/մ<sup>3</sup>-ից ոչ պակաս
  - ջրակլանումը 18 %-ից ոչ ավել
  - չոր վիճակում սեղմման ամրության սահմանը 150 կգ/սմ<sup>2</sup>-ից (15ՄՊա) ոչ պակաս
  - կորագումներում առաջանում են տուֆի շարքերի մեջ եռանկյունաձև հատվածներ, որոնք նպատակահարմար չի տուֆի քարով լրացնել, քանի որ շատ նեղ են ստացվում տուֆի քարերը, ուսի տվյալ մասերը անհրաժեշտ է լրացնել B15 միաձուլվ բետոնով:
  - տուֆ քարի հիմնատակը քանդելուց հետո անհրաժեշտ է գրունտը լավ տոփանել /Գրունտի խտացում և ամրացում թրթրագլղոնով, 6 անցումով 25 սմ շերտի հաստությամբ/, նոր տեղադրել պատվածքի շերտերը:
  - սալարկման շերտերը ընտրվել են ըստ ՀՀ քաղաքաշինության կոմիտեի 2020 թ. դեկտեմբերի 29-ի N 105-Ն Մեթոդական ուղեցույցի:
  - երթևեկելի մասի ավազային շերտը լվացած մանր ավազ:

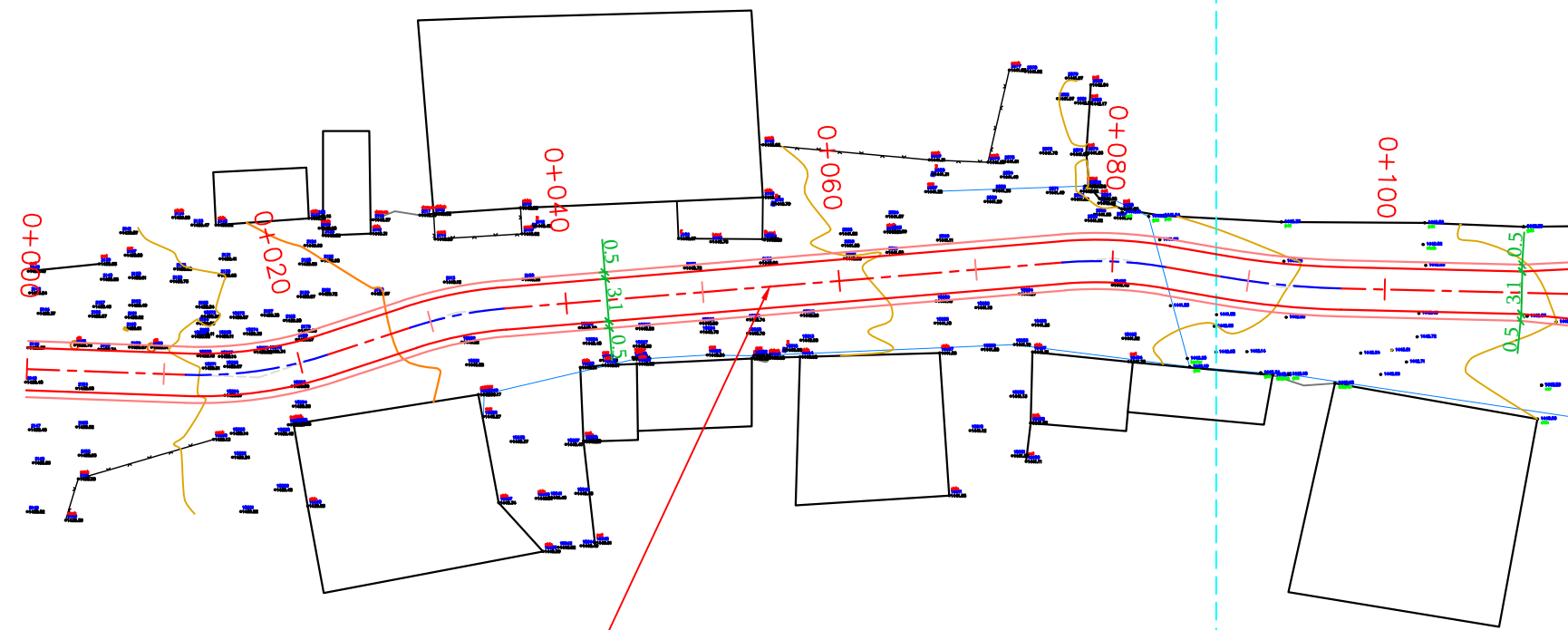
ԻՆՖՐԱ ԴԻՉԱՅՆ



Ճանապարհի հագուստի կոնստրուկցիա



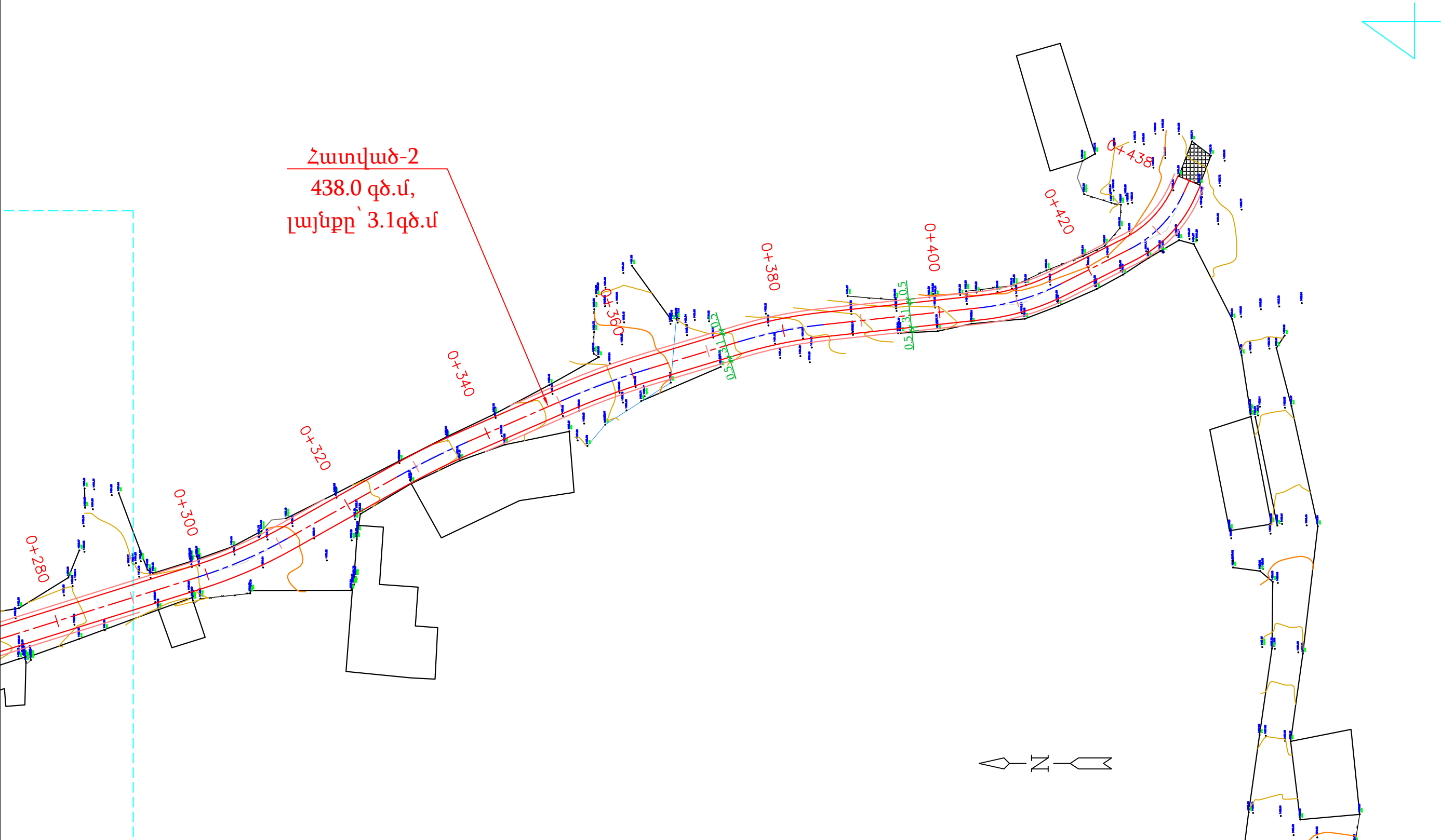
Պ Ա Յ Մ Ա Ն Ա Կ Ա Ն Ն Շ Ա Ն Ն Ե Ր				ՊԱՇՏՈՆ	ԱՆՈՒՆ ԱԶԳԱՆՈՒՆ	ՍՏՈՐԱԳՐ.		ՆԱԽԱԳԾԻ ԱՆՈՒՆ Լոռի Բերդ համայնքի Ուռուտ, Սվերդլով, Լեջան և Լոռի Բերդ բնակավայրերի ներհամայնքային ճանապարհների կանոնավոր տուֆ քարով սալարկման նախագծա-նախահաշվային փաստաթղթերի կազմում		
	Շենքեր, շինություններ		Միզամարգեր		Բազալտե եզրաքար 15x30սմ			ԳԾԱԳՐԻ ԱՆՈՒՆ  Ուռուտ բնակավայր		
	Սև հորիզոնականներ		Մուտքեր, իջատեղեր		Բետոնե եզրաշար 10x20սմ					
	Սև նիշեր		Մայթ		Երթևեկելի մասի եզր					
	Սև նիշեր							Հատակագիծ		
	Սև նիշեր									
	Սև նիշեր									
	Սև նիշեր							Հատակագիծ		
	Սև նիշեր									
	Սև նիշեր									
	Սև նիշեր							Հատակագիծ		
	Սև նիշեր									
	Սև նիշեր									
	Սև նիշեր							Հատակագիծ		
	Սև նիշեր									
	Սև նիշեր									
	Սև նիշեր							Հատակագիծ		
	Սև նիշեր									
	Սև նիշեր									
	Սև նիշեր							Հատակագիծ		
	Սև նիշեր									
	Սև նիշեր									
	Սև նիշեր							Հատակագիծ		
	Սև նիշեր									
	Սև նիշեր									
	Սև նիշեր							Հատակագիծ		
	Սև նիշեր									
	Սև նիշեր									
	Սև նիշեր							Հատակագիծ		
	Սև նիշեր									
	Սև նիշեր									
	Սև նիշեր							Հատակագիծ		
	Սև նիշեր									
	Սև նիշեր									
	Սև նիշեր							Հատակագիծ		
	Սև նիշեր									
	Սև նիշեր									
	Սև նիշեր							Հատակագիծ		
	Սև նիշեր									
	Սև նիշեր									
	Սև նիշեր							Հատակագիծ		
	Սև նիշեր									
	Սև նիշեր									
	Սև նիշեր							Հատակագիծ		
	Սև նիշեր									
	Սև նիշեր									
	Սև նիշեր							Հատակագիծ		
	Սև նիշեր									
	Սև նիշեր									
	Սև նիշեր							Հատակագիծ		
	Սև նիշեր									
	Սև նիշեր									
	Սև նիշեր							Հատակագիծ		
	Սև նիշեր									
	Սև նիշեր									
	Սև նիշեր							Հատակագիծ		
	Սև նիշեր									
	Սև նիշեր									
	Սև նիշեր							Հատակագիծ		
	Սև նիշեր									
	Սև նիշեր									
	Սև նիշեր							Հատակագիծ		
	Սև նիշեր									
	Սև նիշեր									
	Սև նիշեր							Հատակագիծ		
	Սև նիշեր									
	Սև նիշեր									
	Սև նիշեր							Հատակագիծ		
	Սև նիշեր									
	Սև նիշեր									
	Սև նիշեր							Հատակագիծ		
	Սև նիշեր									
	Սև նիշեր									
	Սև նիշեր							Հատակագիծ		
	Սև նիշեր									
	Սև նիշեր									
	Սև նիշեր							Հատակագիծ		
	Սև նիշեր									
	Սև նիշեր									
	Սև նիշեր							Հատակագիծ		
	Սև նիշեր									
	Սև նիշեր									
	Սև նիշեր							Հատակագիծ		
	Սև նիշեր									
	Սև նիշեր									
	Սև նիշեր							Հատակագիծ		
	Սև նիշեր									
	Սև նիշեր									
	Սև նիշեր							Հատակագիծ		
	Սև նիշեր									
	Սև նիշեր									
	Սև նիշեր							Հատակագիծ		
	Սև նիշեր									
	Սև նիշեր									
	Սև նիշեր							Հատակագիծ		
	Սև նիշեր									
	Սև նիշեր									
	Սև նիշեր							Հատակագիծ		
	Սև նիշեր									
	Սև նիշեր									
	Սև նիշեր							Հատակագիծ		
	Սև նիշեր									
	Սև նիշեր									
	Սև նիշեր							Հատակագիծ		
	Սև նիշեր									
	Սև նիշեր									
	Սև նիշեր							Հատակագիծ		
	Սև նիշեր									
	Սև նիշեր									
	Սև նիշեր							Հատակագիծ		
	Սև նիշեր									
	Սև նիշեր									
	Սև նիշեր							Հատակագիծ		
	Սև նիշեր									
	Սև նիշեր									
	Սև նիշեր							Հատակագիծ		
	Սև նիշեր									
	Սև նիշեր									
	Սև նիշեր							Հատակագիծ		
	Սև նիշեր									
	Սև նիշեր									
	Սև նիշեր							Հատակագիծ		
	Սև նիշեր									
	Սև նիշեր									
	Սև նիշեր							Հատակագիծ		
	Սև նիշեր									
	Սև նիշեր									
	Սև նիշեր							Հատակագիծ		
	Սև նիշեր									
	Սև նիշեր									
	Սև նիշեր							Հատակագիծ		
	Սև նիշեր									
	Սև նիշեր									
	Սև նիշեր							Հատակագիծ		
	Սև նիշեր									
	Սև նիշեր									
	Սև նիշեր							Հատակագիծ		
	Սև նիշեր									
	Սև նիշեր									
	Սև նիշեր							Հատակագիծ		
	Սև նիշեր									
	Սև նիշեր									
	Սև նիշեր							Հատակագիծ		
	Սև նիշեր									
	Սև նիշեր									
	Սև նիշեր							Հատակագիծ		
	Սև նիշեր									
	Սև նիշեր									
	Սև նիշեր							Հատակագիծ		
	Սև նիշեր									
	Սև նիշեր									
	Սև նիշեր							Հատակագիծ		
	Սև նիշեր									
	Սև նիշեր									



Հատված-2  
438.0 գծ.մ,  
լայնքը՝ 3.1գծ.մ

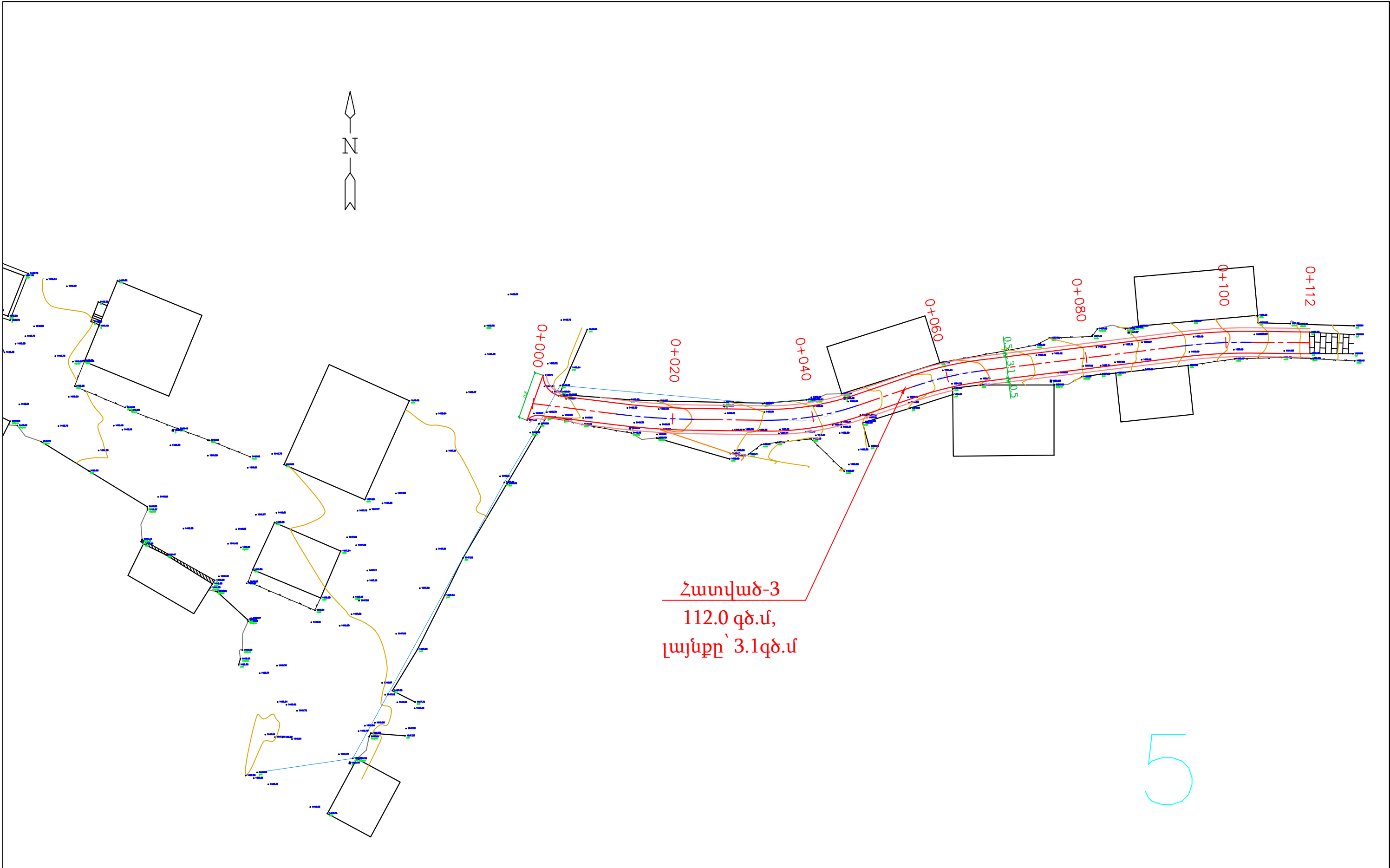
Պ Ա Յ Մ Ա Ն Ա Կ Ա Ն    Ն Շ Ա Ն Ն Ե Ր						ՊԱՇՏՈՆ	ԱՆՈՒՆ ԱԶԳԱՆՈՒՆ	ՍՏՈՐԱԳԸ		ՆԱԽԱԳԾԻ ԱՆՈՒՆ ԼՈՐԻ ԲԵՐՊ համայնքի Ուռուտ, Սվերդլով, Լեջան և Լոռի Բերդ բնակավայրերի ներհամայնքային ձևակապարհների կանոնավոր տուֆ քարով սալարկման նախագծա-նախահաշվային փաստաթղթերի կազմում				
	Շենքեր, շինություններ		Միզամարգեր		Բազալտե եզրաքար 15x30սմ	ՏՆՕՐԵՆ	ԱԱ ՀՈՎՀԱՆՆԻՍՅԱՆ			ԳԾԱԳՐԻ ԱՆՈՒՆ  Ուռուտ բնակավայր		ՓՈՒԼ	ԹԵՐԹ	ԹԵՐԹԵՐ
	Սև հորիզոնականներ		Մուտքեր, իջատեղեր		Բետոնե եզրաշար 10x20սմ	ԳԾԵՑ	ԱԱ ՀՈՎՀԱՆՆԻՍՅԱՆ					ԱՆ	2	9
	Սև նիշեր		Մայթ		Երթևեկելի մասի եզր	ՍՏՈՒԳԵՑ	ԱԱ ՀՈՎՀԱՆՆԻՍՅԱՆ					Հատակագիծ  ԻՆՖՐԱ ԴԻԶԱՅՆ		
	Ցանկապատ		Կողնակ		Լայնացում									
	Դիտահորեր		Ջրթող խողովակներ		Բազալտե եզրաշար 10x20սմ			ԱՄՍԱԹԻՎ						
					Բետոնե վաքեր		Մ 1:500	ՄԱՍՇՏԱԲԸ						





Հատված-2  
438.0 գծ.մ,  
լայնքը՝ 3.1գծ.մ

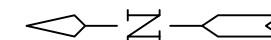
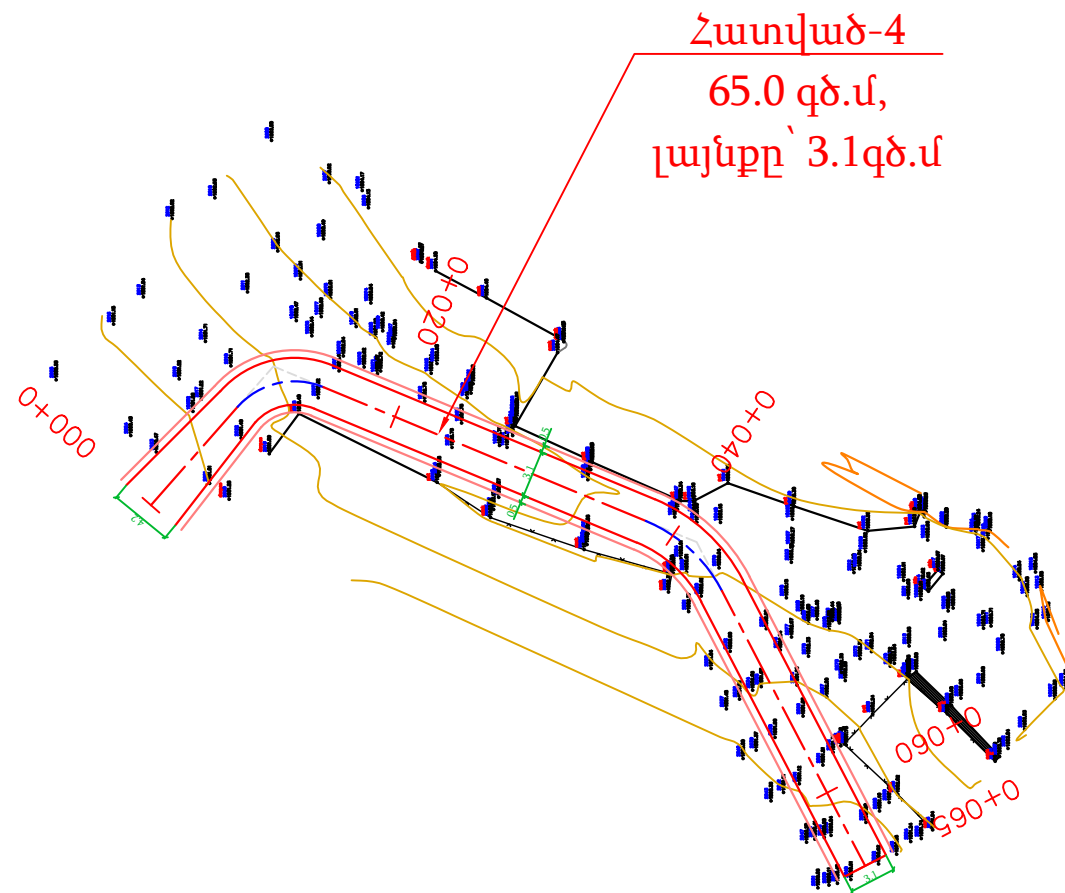
ՊԱՅՄԱՆԱԿԱՆ ՆՇԱՆՆԵՐ				ՊԱՇՏՈՆ	ԱՆՈՒՆ ԱԶԳԱՆՈՒՆ	ՍՏՈՐԱԳԻ.		ՆԱԽԱԳԾԻ ԱՆՈՒՆ ԼՈՐԻ ԲԵՐԳ ԽԱՄԱՅՆՔԻ ՈՒՌՈՒՄ, ՍՎԵՐԴՂՈՎ, ԼԵՃԱՆ և ԼՈՐԻ ԲԵՐԳ ԲՆԱԿԱՎԱՅՐԵՐԻ ՆԵՐԽԱՄԱՅՆՔԱՅԻՆ ՃԱՆԱՎԱՐԻՆԵՐԻ ԿԱՆՈՆԱՎՈՐ ԽՈՒՖ ՔԱՐՈՎ ՍԱԼԱՐԿՄԱՆ ՆԱԽԱԳԾԱ-ՆԱԽԱԽԱՉՎԱՅԻՆ ՎԻՍՏԱՅՈՋԹԵՐԻ ԿԱԳՆՈՒՄ			
	Շենքեր, շինություններ		Սիգամարգեր		Բազալտե եզրաքար 15x30սմ		Բետոնե եզրաշար 10x20սմ	ԳԾԱԳՐԻ ԱՆՈՒՆ Ուրուտ բնակավայր	ՓՈՒԼ	ԹԵՐԹ	ԹԵՐԹԵՐ
	Սև հորիզոնականներ		Մուտքեր, իջատեղեր		Երթևեկելի մասի եզր		Լայնացում				
	Սև նիշեր		Մայթ		Բազալտե եզրաշար 10x20սմ		Բետոնե վաքեր				
	Ցանկապատ		Կողնակ					Հատակագիծ		ԻՆՖՐԱ ԴԻԶԱՅՆ	
	Դիտահորեր		Ջրթող խողովակներ								
							Մ 1:500	ՍԱՄՇԱԲԸ			



Հատված-3  
112.0 գծ.մ,  
լայնքը՝ 3.1գծ.մ

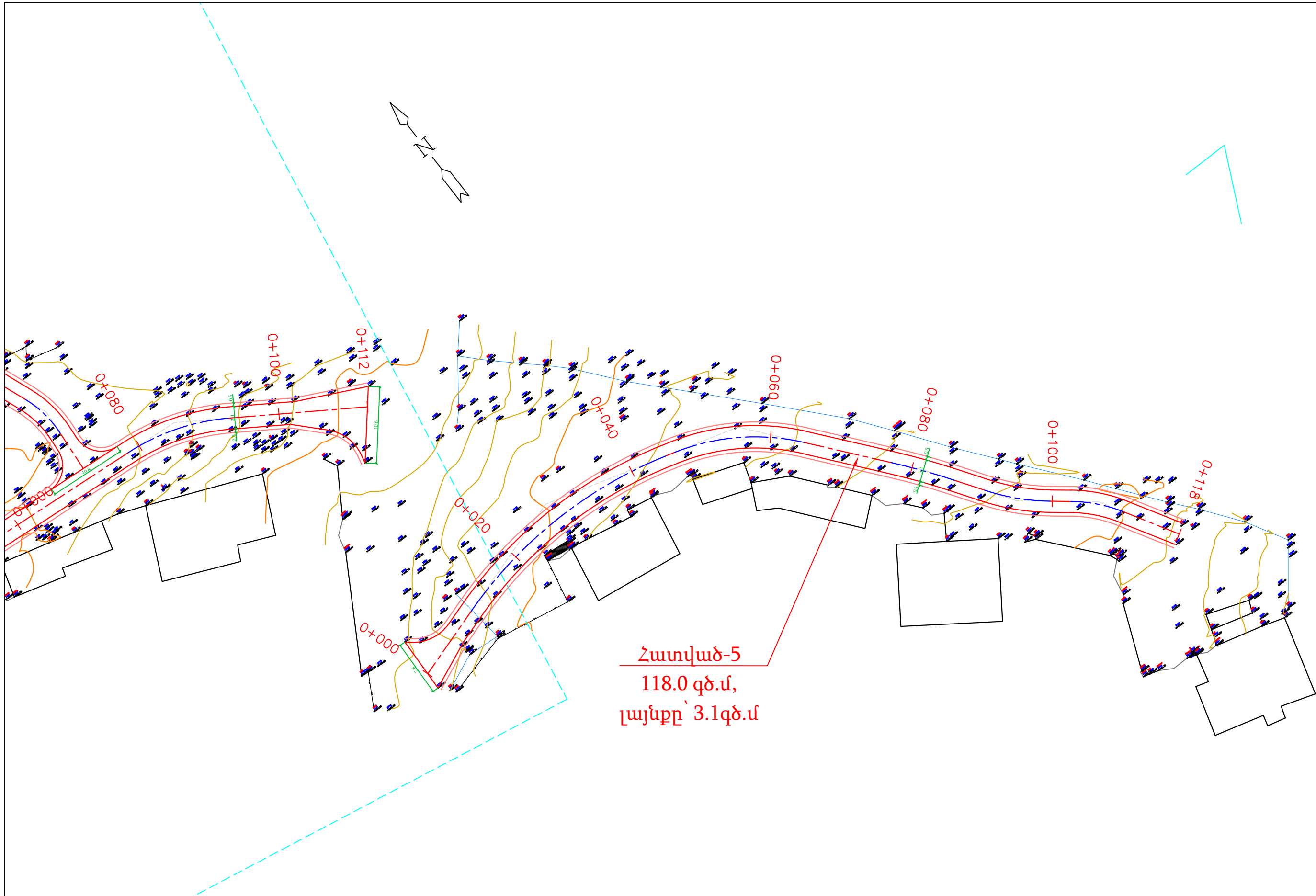
5

Պ Ա Յ Մ Ա Ն Ա Կ Ա Ն Ն Շ Ա Ն Ն Ե Ր										ՊԱՇՏՈՆ	ԱՆՈՒՆ ԱԶԳԱՆՈՒՆ	ՍՏՈՐԱԳՐ.		ՆԱԽԱԳԾԻ ԱՆՈՒՆ ԼՈՐԻ ԲԵՐԳ համայնքի Ուրուտ, Սվերդլով, Լեջան և Լոռի Բերդ բնակավայրերի ներհամայնքային ճանապարհների կանոնավոր տուֆ քարով սալարկման նախագծա-նախահաշվային փաստաթղթերի կազմում				
	Շենքեր, շինություններ		Սիգամարգեր		Բազալտե եզրաքար 15x30սմ		Բետոնե եզրաշար 10x20սմ		Երթևեկելի մասի եզր	ՍՏՈՐԱԳՐ.	Ա. ՀՈՎՀԱՆՆԻՍՅԱՆ			ԳԾԱԳՐԻ ԱՆՈՒՆ		ՓՈՒԼ	ԹԵՐԹ	ԹԵՐԹԵՐ
	Սև հորիզոնականներ		Մուտքեր, իջատեղեր		Բետոնե եզրաշար 10x20սմ		Երթևեկելի մասի եզր		Երթևեկելի մասի եզր	ՍՏՈՐԱԳՐ.	Ա. ՀՈՎՀԱՆՆԻՍՅԱՆ							
	Սև նիշեր		Մայթ		Լայնացում		Լայնացում		Լայնացում					Ուրուտ բնակավայր		ԱՆ	5	9
	Ցանկապատ		Կողնակ		Բազալտե եզրաշար 10x20սմ		Բազալտե եզրաշար 10x20սմ		Բազալտե եզրաշար 10x20սմ			ԱՄՄԱԹԻՎ						
	Դիտահորեր		Զրթող խողովակներ		Բետոնե վաքեր		Բետոնե վաքեր		Բետոնե վաքեր		Մ 1:500	ՄԱՄՇԱԲԸ		Հատակագիծ			ԻՆՖՐԱ ԴԻԶԱՅՆ	



Պ Ա Յ Մ Ա Ն Ա Կ Ա Ն Ն Շ Ա Ն Ն Ե Ր					ՊԱՇՏՈՆ	ԱՆՈՒՆ ԱԶԳԱՆՈՒՆ	ՍՏՈՐԱԳՐ.		ՆԱԽԱԳԾԻ ԱՆՈՒՆ ԼՈՐԻ ԲԵՐԴ ԽԱՄԱՅՆՔԻ ՈՒՌՈՒՄ, ՍՎԵՐԴՂՈՎ, ԼԵՃԱՆ և ԼՈՐԻ ԲԵՐԴ ԲՆԱԿԱՎԱՅՐԵՐԻ ՆԵՐԽԱՄԱՅՆՔԱՅԻՆ ՃԱՆԱՎԱՐԻՆԵՐԻ ԿԱՆՈՆԱՎՈՐ ՏՈՒՖ ՔԱՐՈՎ ՍԱԼԱՐԿՄԱՆ ՆԱԽԱԳԾԱ-ՆԱԽԱԽԱՉՎԱՅԻՆ ՎԻՍՏԱՅՈՂՅԵՐԻ ԿԱԳՆՈՒՄ								
	Շենքեր, շինություններ		Միզամարգեր		Բազալտե եզրաքար 15x30սմ		Բետոնե եզրաշար 10x20սմ	ՏՆՕՐԵՆ	Ա. ՀՈՎՀԱՆՆԻՍՅԱՆ			ԳԾԱԳՐԻ ԱՆՈՒՆ Ուրուտ բնակավայր	ՓՈՒԼ	ԹԵՐԹ	ԹԵՐԹԵՐ		
	Սև հորիզոնականներ		Մուտքեր, իջատեղեր		Երթևեկելի մասի եզր		Լայնացում	ԳԾԵՑ	Ա. ՀՈՎՀԱՆՆԻՍՅԱՆ				ԱՆ	6	9		
	Սև նիշեր		Մայթ		Լայնացում							Հատակագիծ					
	Ցանկապատ		Կողնակ		Բազալտե եզրաշար 10x20սմ					ԱՄՍԱԹԻՎ							
	Դիտահորեր		Զրթող խողովակներ		Բետոնե վաքեր					ՄԱՍՇՏԱԲԸ							
									Մ 1:500								

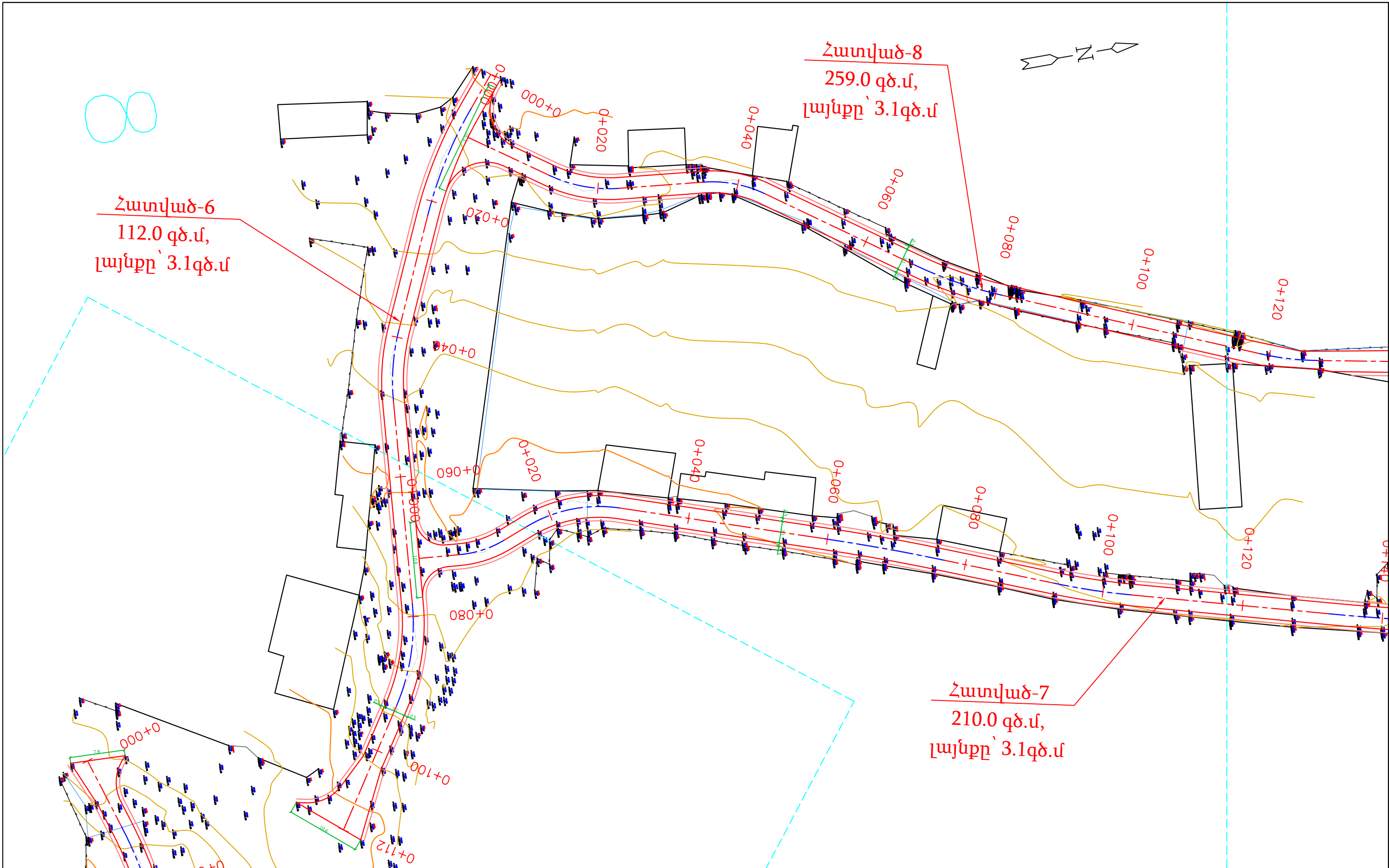




Հատված-5  
118.0 գծ.մ,  
լայնքը՝ 3.1գծ.մ

ՊԱՅՄԱՆԱԿԱՆ ՆՇԱՆՆԵՐ				ՊԱՇՏՈՆ	ԱՆՈՒՆ ԱԶԳԱՆՈՒՆ	ՍՏՈՐԱԳՐ.		ՆԱԽԱԳԾԻ ԱՆՈՒՆ ԼՈՐԻ ԲԵՐԴ ԽԱՆԱԿՆԵՐԻ ՈՒՐՈՒՄ, ՍՎԵՐԴՈՒՄ, ԼԵՃԱՆ և ԼՈՐԻ ԲԵՐԴ ԲՆԱԿԱՎԱՅՐԵՐԻ ՆԵՐԽԱՄԱՅՆՔԱՅԻՆ ՃԱՆԱԿԱՐԻՆԵՐԻ ԿԱՆՈՆԱՎՈՐ ՏՈՒՖ ՔԱՐՈՎ ՍԱԼԱՐԿՄԱՆ ՆԱԽԱԳԾԱ-ՆԱԽԱԽԱՉՎԱՅԻՆ ՓԱՍՏԱՅՈՒԹՅՈՒՆԻ ԿԱԳՆՈՒՄ			
	Շենքեր, շինություններ		Միգամարգեր		Քաղախտ եզրաքար 15x30սմ		Քաղախտ եզրաքար 10x20սմ	ԳԾԱԳՐԻ ԱՆՈՒՆ Ուրուտ բնակավայր	ՓՈՒԼ	ԹԵՐԹ	ԹԵՐԹԵՐ
	Սև հորիզոնականներ		Մուտքեր, իջատեղեր		Երթևեկելի մասի եզր		Լայնացում		ԱՆ	7	9
	Սև նիշեր		Մայթ		Լայնացում		Բազալտե եզրաքար 10x20սմ		Հատակագիծ		
	Ցանկապատ		Կողնակ		Բազալտե եզրաքար 10x20սմ		Բետոնե վաքեր	ԱՄՍԱԹԻՎ			
	Դիտահորեր		Ջրթող խողովակներ		Բետոնե վաքեր			ՄԱՍՇԱԲԸ	ԻՆՖՐԱ ԴԻՋԻՏԱԿԱՆ		
								Մ 1:500			





Պ Ա Յ Մ Ա Ն Ա Կ Ա Ն    Ն Շ Ա Ն Ն Ե Ր				ՊԱՇՏՈՆ	ԱՆՈՒՆ ԱԶԳԱՆՈՒՆ	ՍՏՈՐԱԳԻՐ		ՆԱԽԱԳԾԻ ԱՆՈՒՆ ԼՈՐԻ ԲԵՐԴ համայնքի Ուռուտ, Սվերդլով, Լեջան և Լոռի Բերդ բնակավայրերի ներհամայնքային ճանապարհների կանոնավոր տուֆ քարով սալարկման նախագծա-նախահաշվային փաստաթղթերի կազմում									
	Շենքեր, շինություններ		Սիգամարգեր		Բազալտե եզրաքար 15x30սմ			ԳԾԱԳՐԻ ԱՆՈՒՆ  Ուռուտ բնակավայր			ՓՈՒԼ ԱՆ ԹԵՐԹ 8 ԹԵՐԹԵՐ 9						
	Սև հորիզոնականներ		Մուտքեր, իջատեղեր		Բետոնե եզրաշար 10x20սմ												
	Սև նիշեր		Մայթ		Երթուկեկելի մասի եզր												
	Ցանկապատ		Կողնակ		Լայնացում			Հատակագիծ			ԻՆՖՐԱ ԴԻԶԱՅՆ						
	Դիտահորեր		Ջրթող խողովակներ		Բազալտե եզրաշար 10x20սմ												
					Բետոնե վաքեր												
																Մ 1:500	ՄԱՍՇԱԲԸ

